

RELATÓRIO MENSAL

- **CONCESSIONÁRIA:** VIABAHIA
- **RODOVIA:** BR-324/BA; BR-116/BA
BA-526; BA-528
- **TRECHO:** SALVADOR – FEIRA DE SANTANA
FEIRA DE SANTANA – DIV. BA/MG
- **EXTENSÃO:** 680,5 KM

SALVADOR – BA

SETEMBRO DE 2015

– ÍNDICE –

<u>ITEM</u>	<u>DESCRIÇÃO</u>	<u>PÁGINA</u>
1.	Informações da Concessão.....	3
1.1.	Introdução	3
1.2.	Informações Contratuais.....	5
1.3.	Mapa de Situação	7
2.	Acompanhamento e Controle das Principais Obras	8
2.1.	Descrição das Principais das Obras	8
2.2.	<i>Localização das Obras</i>	9
2.3.	Marcos Contratuais.....	11
2.4.	Relação de Equipamento e Pessoal.....	12
3.	Relatório Fotográfico	13
4.	Considerações Finais.....	17
5.	Termo de Encerramento	18

1. Informações da Concessão

A VIABAHIA tem como objetivo a concessão da exploração da infraestrutura e da prestação do serviço público de recuperação, operação, manutenção, monitoração, conservação, implantação de melhorias e ampliação de capacidade do Sistema Rodoviário, por 25 anos. Essas atividades deverão oferecer serviços de alta qualidade garantindo a segurança, conforto e fluidez do tráfego para os usuários, respeitando o meio ambiente, interagindo com a comunidade lindeira das rodovias.

1.1. Introdução

Desde o dia 19 de outubro de 2009, a VIABAHIA Concessionária de Rodovias S.A, é responsável pela administração e operação de 554,132 km da BR-116/BA de Feira de Santana a divisa BA/MG, 113,233 km da BR-324/BA de Salvador a Feira de Santana, 9,3 km da BA-526 da entrada da BR-324 a entrada da BA-528 e 4,0 km da BA-528 da entrada BA-526 até o acesso Base Naval de Aratu.

O presente relatório tem como objetivo divulgar através do site da Agência Reguladora as informações sobre as principais obras desempenhadas pela Concessionária.

Principais canais de comunicação com a concessionária são:

Serviço de Atendimento ao Usuário:

0800 6000 116

0800 6000 324

Pessoas com deficiência auditiva e de fala: 0800 8000 888

Endereço Eletrônico:

www.viabahiasa.com.br

Missão

Garantir a qualidade da infraestrutura e dos serviços ao longo das rodovias concedidas, com consciência ambiental, mantendo um excelente relacionamento com os usuários e seus colaboradores, e atendendo as expectativas dos seus acionistas.

Visão

Ser referência no gerenciamento rodoviário do Nordeste, modernizando as rodovias sob sua concessão, protegendo o meio ambiente, adotando padrões de qualidade, segurança e conforto que atendam os interesses das partes relacionadas.

Valores

- Aplicar o código de Ética;
- Cordialidade e cooperação;
- Transparência nas relações;
- Esmero no atendimento;
- Aperfeiçoamento profissional;
- Responsabilidade na execução das tarefas;
- Maximização dos resultados;
- Consciência Ambiental;
- Padrão de Qualidade.

A Concessionária encontra-se no 6.^o Ano de Concessão, desempenhando o Investimento de Recuperação, realizando as obras de cunho estrutural no pavimento e de melhorias funcionais e operacionais nos demais elementos do Sistema Rodoviário.

1.2. Informações Contratuais

BR-116/BA – Feira de Santana à Divisa BA/MG - 554,1 km de extensão
(km 420+300 ao km 936+800 – PNV 2003)

BR-324/BA – Salvador à Feira de Santana - 113,2 km de extensão (km
512+600 ao km 626+200 – PNV 2003)

BA- 526 – Entroncamento BR-324 ao Entroncamento BA-528 - 9,3 km
de extensão

BA-528 – Entroncamento BA-526 ao Acesso Base Naval de Aratu - 4
km de extensão

Edital n.º: 001/08

Data de assinatura do contrato: 03/09/2009

Data do extrato do contrato em DOU: 04/09/2009

Data de Assunção: 19/10/2009 (publicação em DOU do Termo de
Arrolamento e Transferência pelo DNIT)

Data base do contrato: Dezembro/2005

Valor TBP Inicial: R\$ 2,212 (praças P03, P04, P05, P06 e P07); R\$
1,261 (praças P01 e P02).


Valor TBP Vigente: R\$ 3,40 (praças P03, P04, P05, P06 e P07); R\$
1,90 (praças P01 e P02).

IRT vigente: 1,59523

Concessionária: VIABAHIA Concessionária de Rodovias S/A

Telefone/Fax: 00 55 71 3025-9800; endereço: Av. Antônio Carlos
Magalhães, n.º 3244 – 16º Andar; Sala 1600 – Bairro: Caminho das
Árvores, CEP 41800-700 Salvador/BA; e-mail para contato:
ouvidoria@viabahiasa.com.br; sítio eletrônico www.viabahiasa.com.br.

Tabela 01 – Dados Contratuais

DADOS CONTRATUAIS		
Concessionária	VIA BAHIA Concessionária de Rodovias AS	
Contrato N°	Edital n.º 001/2008	
Escopo do Contrato	Trabalhos Iniciais, Recuperação, Manutenção, Conservação, Monitoração, Operação e a Exploração da Rodovia e Respetivos Acessos, Mediante Cobrança de Pedágio	
Data da Assinatura do Contrato	03/09/2009	
Data de Início da Concessão	20/10/2009	
Início da Cobrança de Pedágio	07/12/2010	
Rodovia	BR-324/BA;BR-116/BA;BA-526 e BA-528	
Trecho	Salvador - Feira de Santana e Feira de Santana - Div. BA/MG	
Extensão (km)	680,60	
Prazo	25 anos	

1.3. Mapa de Situação

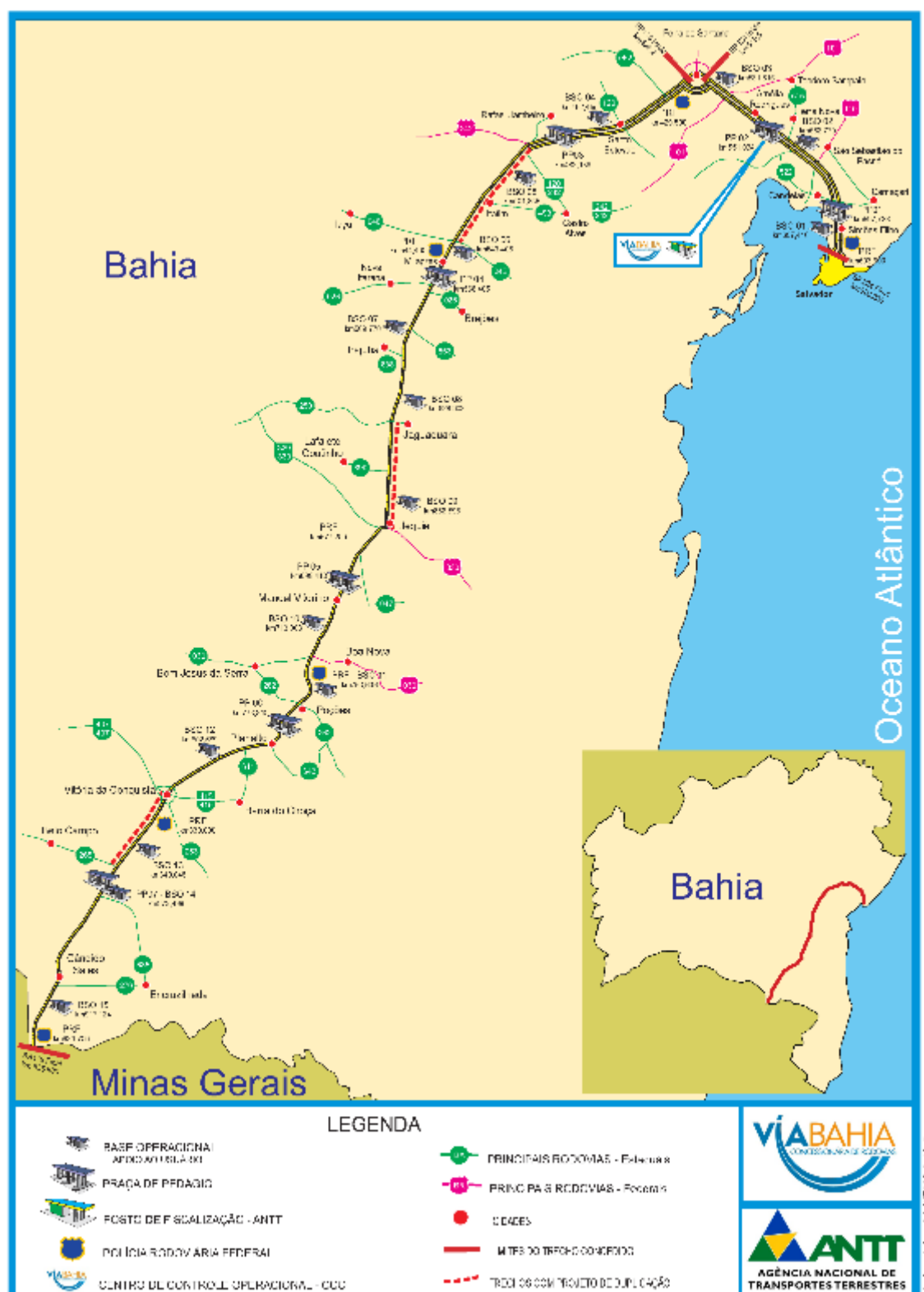


Figura 01 – Mapa de Situação


























2. Acompanhamento e Controle das Principais Obras

2.1. Descrição das Principais das Obras



















- **Pavimento:** Continuam as obras de recuperação de Pavimento nas rodovias BR-324 e BR-116, com execução dos serviços de Fresagem Recomposição com CBUQ e implantação de Drenagem Profunda.
- **Elementos de Proteção e Segurança:** Continua a execução dos serviços de recuperação de Elementos de Proteção e Segurança, com a implantação de Defensas Metálicas, de Sinalização Horizontal e Vertical, através da instalação de placas, delineadores, tachas refletivas e implantação de pinturas refletivas (faixas de eixos e bordos).
- **Obras de Arte Especiais:** Em andamento obras de Alargamento e Reforço Estrutural das Obras de Arte na BR-324 e BR-116.
- **Sistemas de Drenagem e Obras-de-arte Correntes:** Está em andamento a implantação de drenagem superficial (sarjetas/canaletas), e a recuperação das obras de arte corrente na BR-324 e BR-116.
- **Sistemas Elétricos e de Iluminação:** Concluídas as obras de Implantação de Iluminação.
- Continuam as obras de **Duplicação** com execução dos serviços de Drenagem, de Obras de Arte Especiais, Terraplenagem, Pavimentação, Iluminação e remanejamento de interferências
- A partir da definição da localização das passarelas a serem implantadas no Sistema Rodoviário, a VIABAHIA deu início à elaboração e envio à Agência dos projetos necessários. Foram aprovados 25 locais para implantação de passarelas.

2.2. Localização das Obras

Tabela 02 – Relação das Principais Obras


 ACOMPANHAMENTO OBRAS		
Item PER	Descrição da Obra	Status
2	RECUPERAÇÃO	
2.3	Obras de Arte Especiais	
	BR-324 - km 612+450 - Recuperação de Passarela	Andamento 
	BR-324 - km 599+300 - Passagem Superior Transversal	Andamento 
	BR-324 - km 586+700 - Ponte - Leste	Andamento 
	BR-324 - km 576+514 - Ponte - Oeste	Andamento 
	BR-324 - km 572+000 - Ponte - Oeste	Andamento 
	BR-324 - km 560+553 - Passagem inferior - Oeste	Andamento 
	BR-324 - km 559+300 - Ponte - Oeste	Andamento 
	BR-324 - km 559+300 - Ponte - Leste	Andamento 
	BR-324 - km 553+720 - Passagem inferior - Oeste	Andamento 
	BR-324 - km 543+218 - Recuperação de Passarela	Andamento 
	BR-324 - km 535+900 - Recuperação de Passarela	Andamento 
	BR-116 - km 428+265 - Ponte	Andamento 
	BR-116 - km 431+760 - Viaduto	Andamento 
	BR-116 - km 690+300 - Ponte	Andamento 
	BR-116 - km 478+168 Sul - Ponte	Andamento 
	BR-116 - km 909+890 - Recuperação de Passarela	Andamento 
2.4	Sistemas de Drenagem e Obras de Arte Correntes	
	BR-116 - Km 20+600 Bueiro Armco Transversal	Andamento 
2.5	Terraplenos e Estruturas de CONTENÇÃO	
	BR-324 - km 574+700 - Pista Leste	Andamento 
	BR-324 - km 607+080 - Pista Oeste	Andamento 
	BR-116 - km 427+800 - Norte	Andamento 
	BR-116 - km 548+375 - Norte/Sul	Andamento 
	BR-116 - km 645+470 - Sul	Andamento 
	BR-116 - km 660+900 ao 661+000 (N)	Andamento 
	BR-116 - km 717+560 - Sul	Andamento 

ACOMPANHAMENTO OBRAS

Item PER	Descrição da Obra	Status
6	AMPLIAÇÃO DA CAPACIDADE E OUTRAS MELHORIAS	
6.1.2.2	Implantação de Passarelas para Pedestres	
	BR-324 - km 617+750 - SALVADOR - MAKRO / PERDIGÃO - PORTO SECO PIRAJÁ	Andamento 
	BR-324 - km 616+100 - POSTO ESSO - AGUAS CLARAS	Andamento 
	BR-324 - km 615+100 - SALVADOR	Andamento 
	BR-324 - km 613+700 - VALÉRIA	Andamento 
	BR-324 - km 612+000 - SALVADOR	Andamento 
	BR-324 - km 610+700 - SALVADOR - REI DA PAMONHA, POSTO FONFOM, MATADOURO/FRIMASA	Andamento 
	BR-324 - km 589+000 - CANDEIAS - COMUNIDADE BOCA DA MATA	Andamento 
	BR-324 - km 580+950 - CANDEIAS	Andamento 
	BR-324 - km 543+700 - AMÉLIA RODRIGUES - POSTO CAMELO	Andamento 
	BR-324 - km 542+350 - AMÉLIA RODRIGUES	Andamento 
	BR-324 - km 538+000 - SANTO AMARO	Andamento 
	BR-324 - km 529+000 - FEIRA DE SANTANA - NESTLÉ	Andamento 
	BR-324 - km 525+600 - ARCELORMITTAL	Andamento 
	BR-324 - km 521+200 - FEIRA DE SANTANA - IFBA	Andamento 
	BR-116 - km 430+700 - POVOADO DO Km 7	Andamento 
	BR-116 - km 459+500 - SANTO ESTEVÃO - POSTO PAU DE VELA	Andamento 
	BR-116 - km 465+950 - SANTO ESTEVÃO - CABEÇA DE VACA	Andamento 
	BR-116 - km 484+100 - POVOADO DO MARACANÃ	Andamento 


2.3. Marcos Contratuais

Tabela 03 – Lista de Marcos Contratuais

 LISTA DE MARCOS CONTRATUAIS			
Marco	Descrição	MESES	DATA
1	MONITORAÇÃO	4 MESES	out/14
2	ANTT APROVA MONITORAÇÃO	2 MESES	dez/14
3	CONTRATAÇÃO DE PROJETO	2 MESES	fev/15
	Elaboração de Termo de Referência		
	Elaboração e Emissão de Carta-Convite		
	Recebimento Propostas e Esclarecimentos		
	Elaboração de Quadro Comparativo - Equalização		
	Negociação e Aprovação pela Diretoria		
	Elaboração e Assinatura de Contrato		
	Emissão de Ordem de Serviço - O.S.		
4	ELABORAÇÃO DE PROJETO	4 MESES	jun/15
5	ANTT APROVA PROJETO	2 MESES	ago/15
6	CONTRATA EXECUÇÃO DE OBRA	1 MÊS	set/15
	Elaboração de Termo de Referência		
	Elaboração e Emissão de Carta-Convite		
	Recebimento Propostas e Esclarecimentos		
	Elaboração de Quadro Comparativo - Equalização		
	Negociação e Aprovação pela Diretoria		
	Elaboração e Assinatura de Contrato		
	Emissão de Ordem de Serviço - O.S.		
7	EXECUÇÃO DA OBRA	6 MESES	out/14

2.4. Relação de Equipamento e Pessoal

Tabela 04 – Relação de Equipamentos e Recursos

RELAÇÃO DE EQUIPAMENTOS E PESSOAL		
		
Item	Descrição	Quantidade
1	Pessoal	
1.1	Administração Central	66
1.2	Administração Local	204
1.3	Operacional	522
Total		792
2	Equipamentos	
2.1	Veículos de inspeção de tráfego	17
2.2	Ambulâncias de Resgate – Tipo C	13
2.3	Ambulâncias de suporte avançado – Tipo D	2
2.4	Guinchos Leves	11
2.5	Guincho Pesado	4
2.6	Caminhão Pipa	3
2.7	Caminhão para apreensão de animais	3
Total		53

3. Relatório Fotográfico



Figura 01 – Obra de Arte Especial



Figura 02 – Pavimentação



Figura 03 – Terrapleno



Figura 04 – Terrapleno



Figura 05 – Obra de Arte Corrente



Figura 06 – Sinalização Vertical



Figura 07 – Implantação de Defensas Metálicas



Figura 08 – Sinalização Horizontal

4. Considerações Finais

- *No aludido documento, a VIABAHIA Concessionária de Rodovias S.A (VIABAHIA) encaminha todas as informações solicitadas pela União, representada pela Agência Nacional de Transportes Terrestres (ANTT), e comunica aos usuários das rodovias concedidas, através dos referidos endereços eletrônicos sobre o andamento das principais obras desenvolvidas por esta Concessionária.*
- *Referências: Ofícios Circulares nº 052/2014/SUINF de 31.07.2014, n.º 056/2014/SUINF e Ofício Circular n.º 011/2015/SUINF.*

5. Termo de Encerramento

O presente Relatório Mensal se completa com 18 (*dezoito*) folhas devidamente identificadas e numeradas.