

RELATÓRIO MENSAL

- **CONCESSIONÁRIA:** VIABAHIA
- **RODOVIA:** BR-324/BA; BR-116/BA
BA-526; BA-528
- **TRECHO:** SALVADOR – FEIRA DE SANTANA
FEIRA DE SANTANA – DIV. BA/MG
- **EXTENSÃO:** 680,5 KM

SALVADOR – BA

DEZEMBRO DE 2014

– ÍNDICE –

<u>ITEM</u>	<u>DESCRIÇÃO</u>	<u>PÁGINA</u>
1.	Informações da Concessão.....	3
1.1.	Introdução	3
1.2.	Informações Contratuais.....	5
1.3.	Mapa de Situação	7
2.	Acompanhamento e Controle das Principais Obras	8
2.1.	Descrição das Principais das Obras	8
2.2.	<i>Status</i> das Principais Obras	9
2.3.	Cronograma Físico	11
2.4.	Avanço Físico	122
3.	Frente de Serviço Operacional	133
3.1.	Status dos Serviços Operacionais	133
4.	Relação de Equipamento e Pessoal.....	155
5.	Relatório Fotográfico	166
6.	Considerações Finais.....	19
7.	Termo de Encerramento.....	20

1. Informações da Concessão

A VIABAHIA tem como objetivo a concessão da exploração da infraestrutura e da prestação do serviço público de recuperação, operação, manutenção, monitoração, conservação, implantação de melhorias e ampliação de capacidade do Sistema Rodoviário, por 25 anos. Essas atividades deverão oferecer serviços de alta qualidade garantindo a segurança, conforto e fluidez do tráfego para os usuários, respeitando o meio ambiente, interagindo com a comunidade lindeira das rodovias.

1.1. Introdução

Desde o dia 19 de outubro de 2009, a VIABAHIA Concessionária de Rodovias S.A, é responsável pela administração e operação de 554,132 km da BR-116/BA de Feira de Santana a divisa BA/MG, 113,233 km da BR-324/BA de Salvador a Feira de Santana, 9,3 km da BA-526 da entrada da BR-324 a entrada da BA-528 e 4,0 km da BA-528 da entrada BA-526 até o acesso Base Naval de Aratu.

O presente relatório tem como objetivo divulgar através do site da Agência Reguladora as informações sobre as principais obras desempenhadas pela Concessionária.

Principais canais de comunicação com a concessionária são:

Serviço de Atendimento ao Usuário:

0800 6000 116

0800 6000 324

Pessoas com deficiência auditiva e de fala: 0800 8000 888

Endereço Eletrônico:

www.viabahiasa.com.br

Missão

Garantir a qualidade da infraestrutura e dos serviços ao longo das rodovias concedidas, com consciência ambiental, mantendo um excelente relacionamento com os usuários e seus colaboradores, e atendendo as expectativas dos seus acionistas.

Visão

Ser referência no gerenciamento rodoviário do Nordeste, modernizando as rodovias sob sua concessão, protegendo o meio ambiente, adotando padrões de qualidade, segurança e conforto que atendam os interesses das partes relacionadas.

Valores

- Aplicar o código de Ética;
- Cordialidade e cooperação;
- Transparência nas relações;
- Esmero no atendimento;
- Aperfeiçoamento profissional;
- Responsabilidade na execução das tarefas;
- Maximização dos resultados;
- Consciência Ambiental;
- Padrão de Qualidade.

A Concessionária encontra-se no 5º Ano de Concessão, desempenhando o Investimento de Recuperação, realizando as obras de cunho estrutural no pavimento e de melhorias funcionais e operacionais nos demais elementos do Sistema Rodoviário.

1.2. Informações Contratuais

BR-116/BA – Feira de Santana à Divisa BA/MG - 554,1 km de extensão
(km 420+300 ao km 936+800 – PNV 2003)

BR-324/BA – Salvador à Feira de Santana - 113,2 km de extensão (km
512+600 ao km 626+200 – PNV 2003)

BA- 526 – Entroncamento BR-324 ao Entroncamento BA-528 - 9,3 km
de extensão

BA-528 – Entroncamento BA-526 ao Acesso Base Naval de Aratu - 4
km de extensão

Edital n.º: 001/08

Data de assinatura do contrato: 03/09/2009

Data do extrato do contrato em DOU: 04/09/2009

Data de Assunção: 19/10/2009 (publicação em DOU do Termo de
Arrolamento e Transferência pelo DNIT)

Data base do contrato: Dezembro/2005

Valor TBP Inicial: R\$ 2,212 (praças P03, P04, P05, P06 e P07); R\$
1,261 (praças P01 e P02).


Valor TBP Vigente: R\$ 3,10 (praças P03, P04, P05, P06 e P07); R\$
1,70 (praças P01 e P02).

IRT vigente: 1,49664

Concessionária: VIABAHIA Concessionária de Rodovias S/A

Telefone/Fax: 00 55 71 3025-9800; endereço: Av. Antônio Carlos
Magalhães, n.º 3244 – 16º Andar; Sala 1600 – Bairro: Caminho das
Árvores, CEP 41800-700 Salvador/BA; e-mail para contato:
ouvidoria@viabahiasa.com.br; sítio eletrônico www.viabahiasa.com.br.

Tabela 01 – Dados Contratuais

DADOS CONTRATUAIS		
Concessionária	VIABAHIA Concessionária de Rodovias AS	
Contrato Nº	Edital n.º 001/2008	
Escopo do Contrato	Trabalhos Iniciais, Recuperação, Manutenção, Conservação, Monitoração, Operação e a Exploração da Rodovia e Respetivos Acessos, Mediante Cobrança de Pedágio	
Data da Assinatura do Contrato	03/09/2009	
Data de Início da Concessão	20/10/2009	
Início da Cobrança de Pedágio	07/12/2010	
Rodovia	BR-324/BA;BR-116/BA;BA-526 e BA-528	
Trecho	Salvador - Feira de Santana e Feira de Santana - Div. BA/MG	
Extensão (km)	680,60	
Prazo	25 anos	

2. Acompanhamento e Controle das Principais Obras

2.1. Descrição das Principais das Obras

- **Pavimento:** Continuam as obras de recuperação de Pavimento nas rodovias BR-324 e BR-116, com execução dos serviços de Fresagem Recomposição com CBUQ e implantação de Drenagem Profunda.
- **Elementos de Proteção e Segurança:** Continua a execução dos serviços de recuperação de Elementos de Proteção e Segurança, com a implantação de Defensas Metálicas, de Sinalização Horizontal e Vertical, através da instalação de placas, delineadores, tachas refletivas e implantação de pinturas refletivas (faixas de eixos e bordos).
- **Obras de Arte Especiais:** Em andamento obras de Alargamento e Reforço Estrutural das Obras de Arte na BR-324 e BR-116.
- **Sistemas de Drenagem e Obras-de-arte Correntes:** Está em andamento a implantação de drenagem superficial (sarjetas/canaletas), e a recuperação das obras de arte corrente na BR-324 e BR-116.
- **Sistemas Elétricos e de Iluminação:** Concluídas as obras de Implantação de Iluminação.
- Continuam as obras de **Duplicação** com execução dos serviços de Drenagem, de Obras de Arte Especiais, Terraplenagem, Pavimentação, Iluminação e remanejamento de interferências
- A partir da definição da localização das passarelas a serem implantadas no Sistema Rodoviário, a VIABAHIA deu início à elaboração e envio à Agência dos projetos necessários. Foram aprovados 25 locais para implantação de passarelas.

2.2. Status das Principais Obras


Tabela 02 – Status das Principais Obras

VIA BAHIA CONCESSIONÁRIA DE RODOVIAS							
ACOMPANHAMENTO DAS PRINCIPAIS OBRAS							
Item PER	Descrição da Obra	Período			Acompanhamento		
		Data Inicial	Data Final	Prazo (meses)	Status	Realizado (%)	
2	RECUPERAÇÃO						
2.1	Pavimento						
	BR-324 - do km 517 ao km 519/ Pista Leste	nov-14	jun-15	7,03	Iniciar		0%
	BR-324 - do km 519 ao km 547/ Pista Leste	abr-14	jan-15	9,30	Andamento		37%
	BR-324 - do km 547 ao km 548/ Pista Leste	nov-14	jun-15	7,03	Iniciar		0%
	BR-324 - do km 548 ao km 580/ Pista Leste	fev-14	jan-15	11,13	Andamento		73%
	BR-324 - do km 580 ao km 581/ Pista Leste	nov-14	jun-15	7,03	Iniciar		0%
	BR-324 - do km 581 ao km 603/ Pista Leste	jul-14	out-14	3,07	Andamento		55%
	BR-324 - do km 603 ao km 626/ Pista Leste	out-14	jun-15	8,10	Andamento		40%
	BR-324 - do km 517 ao km 541/ Pista Oeste	out-14	jun-15	8,10	Andamento		15%
	BR-324 - do km 541 ao km 545/ Pista Oeste	mar-14	nov-14	8,17	Andamento		40%
	BR-324 - do km 545 ao km 561/ Pista Oeste	nov-14	jun-15	7,03	Iniciar		0%
	BR-324 - do km 561 ao km 581/ Pista Oeste	jan-14	abr-14	3,00	Concluída		100%
	BR-324 - do km 581 ao km 582/ Pista Oeste	nov-14	jun-15	7,03	Iniciar		0%
	BR-324 - do km 582 ao km 617/ Pista Oeste	ago-14	dez-14	4,07	Andamento		6%
	BR-324 - do km 617 ao km 626,7/ Pista Oeste	nov-14	jun-15	7,03	Iniciar		0%
	Anel Viário de Feira	set-14	jun-15	9,10	Andamento		20%
	BR-116 - do km 430 ao km 444	out-14	jun-15	8,10	Andamento		1%
	BR-116 - do km 447 ao km 454	abr-14	out-14	6,10	Andamento		43%
	BR-116 - do km 454 ao km 459	out-14	jun-15	8,10	Andamento		1%
	BR-116 - do km 465 ao km 467	nov-14	mar-15	4,00	Andamento		90%
	BR-116 - do km 467 ao km 483	out-14	jun-15	8,10	Andamento		1%
	BR-116 - do km 487 ao km 488	mai-14	jul-14	2,03	Concluída		100%
	BR-116 - do km 488 ao km 491	out-14	jun-15	8,10	Andamento		1%
	BR-116 - do km 491 ao km 497	abr-14	nov-14	7,13	Andamento		95%
	BR-116 - do km 501 ao km 502	out-14	jun-15	8,10	Andamento		1%
	BR-116 - do km 511 ao km 517	out-14	jun-15	8,10	Andamento		5%
	BR-116 - do km 518 ao km 520	out-14	jun-15	8,10	Andamento		1%
	BR-116 - do km 521 ao km 532	out-14	jun-15	8,10	Andamento		1%
	BR-116 - do km 533 ao km 535	nov-14	jun-15	7,03	Andamento		1%
	BR-116 - do km 536 ao km 537	nov-14	jun-15	7,00	Andamento		1%
	BR-116 - do km 540 ao km 543,2	nov-14	jun-15	6,97	Andamento		1%
	BR-116 - do km 543,2 ao km 568	dez-14	jun-15	6,07	Andamento		10%
	BR-116 - do km 633 ao km 636	jun-14	jul-14	1,00	Concluída		100%
	BR-116 - do km 637 ao km 638	jul-14	ago-14	1,03	Concluída		100%
	BR-116 - do km 768 ao km 774	mar-14	jul-14	3,77	Concluída		100%
	BR-116 - do km 811 ao km 819	nov-14	mar-15	4,00	Andamento		13%
	BR-116 - do km 827 ao km 832	mai-14	ago-14	3,40	Concluída		100%
	BR-116 - do km 840 ao km 842	jul-14	set-14	2,37	Concluída		100%
	BR-116 - do km 844 ao km 863	jul-13	ago-14	12,50	Concluída		100%
	BR-116 - do km 863 ao km 866	set-14	abr-15	7,07	Andamento		13%
	BR-116 - do km 867 ao km 869	set-14	abr-15	7,07	Andamento		25%
	BR-116 - do km 872 ao km 903	set-14	abr-15	7,07	Andamento		15%
	BR-116 - do km 903 ao km 915	mai-13	mai-14	12,40	Concluída		100%
	BR-116 - do km 915 ao km 933	set-14	abr-15	7,07	Andamento		18%
2.3	Obras de Arte Especiais						
	BR-324 - km 599+300 - Passagem Superior Transversal	fev-14	nov-14	9	Andamento		50%
	BR-324 - km 586+700 - Ponte - Leste	set-14	jan-15	4	Andamento		3%
	BR-324 - km 576+514 - Ponte - Oeste	fev-14	dez-14	10	Andamento		60%
	BR-324 - km 572+100 - Ponte - Oeste	fev-14	set-14	7	Andamento		91%
	BR-324 - km 560+553 - Passagem inferior - Oeste	fev-14	out-14	8	Andamento		78%
	BR-324 - km 559+300 - Ponte - Oeste	fev-14	out-14	8	Andamento		50%
	BR-324 - km 559+300 - Ponte - Leste	jun-14	jan-15	7	Andamento		50%
	BR-324 - km 553+720 - Passagem Inferior - Oeste	fev-14	out-14	8	Andamento		70%
	BR-116 - km 428+265 - Ponte	set-14	jan-15	4	Andamento		60%
	BR-116 - km 431+760 - Viaduto	nov-14	mar-15	4	Andamento		13%
	BR-116 - km 434+290 - Ponte	jun-14	nov-14	5	Andamento		95%
	BR-116 - km 436+480 - Bueiro Celular Transversal	abr-14	out-14	6	Concluída		100%
	BR-116 - km 439+200 - Ponte	jun-14	jul-14	1	Concluída		100%
	BR-116 - km 447+000 - Ponte	jul-14	ago-14	1	Concluída		100%
	BR-116 - km 453+245 - Ponte	abr-14	nov-14	7	Andamento		95%
	BR-116 - km 470+950 - Ponte	jul-14	set-14	2	Concluída		100%
	BR-116 - km 478+168 - Ponte	abr-14	dez-14	8	Andamento		70%
	BR-116 - km 480+500 - Ponte	set-14	out-14	1	Concluída		100%
	BR-116 - km 495+526 - Ponte	mar-14	mai-14	2	Concluída		100%
	BR-116 - km 555+500 - Ponte	mar-14	dez-14	9	Andamento		95%
	BR-116 - km 644+860 - Ponte	mai-14	jun-14	1	Concluída		100%
	BR-116 - km 648+050 - Ponte	mar-14	mai-14	2	Concluída		100%
	BR-116 - km 650+677 - Ponte	fev-14	dez-14	10	Andamento		70%
	BR-116 - km 650+800 - Ponte	fev-14	dez-14	10	Andamento		80%
	BR-116 - km 653+800 - Ponte	fev-14	jan-15	11	Andamento		59%
	BR-116 - km 690+300 - Ponte	nov-13	jan-15	14	Andamento		70%
	BR-116 - km 909+800- Ponte	mar-14	jul-14	4	Concluída		100%

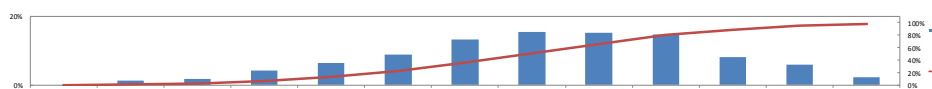
ACOMPANHAMENTO DAS PRINCIPAIS OBRAS						
Item PER	Descrição da Obra	Período			Acompanhamento	
		Data Inicial	Data Final	Prazo (meses)	Status	Realizado (%)
2 RECUPERAÇÃO						
2.4 Sistemas de Drenagem e Obras de Arte Correntes						
	BR-116 - km434+700 - Bueiro Celular	set-14	out-14	1	Concluída	100%
	BR-116 - km435+500 - Bueiro Celular Transversal	out-14	nov-14	2	Andamento	98%
	BR-116 - km436+200 - Bueiro Celular Duplo Transversal	out-14	nov-14	1	Concluída	100%
	BR-116 - km446+000 - Bueiro Celular	out-14	dez-14	3	Andamento	65%
	BR-116 - km449+650 - Bueiro Celular Transversal	set-14	out-14	1	Concluída	100%
	BR-116 - km450+400 - Bueiro Celular Transversal	set-14	out-14	1	Concluída	100%
	BR-116 - km450+900 - Bueiro Celular Transversal	set-14	out-14	2	Concluída	100%
	BR-116 - km480+500 - Ponte	set-14	out-14	1	Concluída	100%
	BR-116 - km495+526 - Ponte	mar-14	mai-14	2	Concluída	100%
	BR-116 - km546+200 - Bueiro	set-14	dez-14	3	Andamento	95%
	BR-116 - km686+250 - Bueiro Celular	ago-14	out-14		Concluída	100%
	BR-116 - km688+500 - Bueiro Celular	ago-14	dez-14		Concluída	100%
	BR-116 - km713+700 - Bueiro Celular	ago-14	dez-14		Andamento	80%
2.3 Terraplenos e Estruturas de Contenção						
	BR-324 - km547+200 - Pista Oeste	out-13	mar-14	5	Concluída	100%
	BR-324 - km574+700 - Pista leste	dez-14	mar-15	3	Andamento	40%
	BR-324 - km576+150 - Pista Oeste	dez-14	mar-15	3	Andamento	75%
	BR-324 - km601+000 - Pista Oeste	dez-14	mar-15	3	Andamento	74%
	BR-324 - km607+080 - Pista Oeste	dez-14	mar-15	3	Andamento	80%
	BR-324 - km623+230 - Pista Oeste	dez-14	mar-15	3	Andamento	80%
	BR-116 - km524+630 - Sul	mai-14	ago-14	3	Concluída	100%
	BR-116 - km547+810 - Norte/Sul	mai-14	jun-14	1	Concluída	100%
	BR-116 - km553+940 - Norte/Sul	nov-14	jan-15	2	Iniciar	0%
	BR-116 - km554+340 - Sul	nov-14	jan-15	2	Iniciar	0%
	BR-116 - km596+640 - Norte/Sul	set-13	mar-14	6	Concluída	100%
	BR-116 - km598+275 - Norte	jun-14	nov-14	5	Concluída	100%
	BR-116 - km604+470 - Norte/Sul	jun-14	nov-14	5	Andamento	96%
	BR-116 - km608+640 - Norte/Sul	mai-14	ago-14	3	Concluída	100%
	BR-116 - km609+470 - Norte/Sul	out-13	mar-14	5	Concluída	100%
	BR-116 - km613+760 - Norte/Sul	nov-14	mar-15	4	Andamento	12%
	BR-116 - km624+330 - Norte/Sul	nov-14	mar-15	4	Andamento	14%
	BR-116 - km625+000 - Norte/Sul	nov-14	mar-15	4	Andamento	9%
	BR-116 - km645+470 - Norte/Sul	mai-14	nov-14	6	Andamento	75%
	BR-116 - km652+950 - Sul	jan-14	abr-14	3	Concluída	100%
	BR-116 - km664+570 - Norte	nov-14	jan-15	2	Andamento	50%
	BR-116 - km694+750 - Norte	nov-14	jan-15	2	Andamento	65%
	BR-116 - km705+080 - Norte/Sul	out-14	jan-15	3	Andamento	80%
	BR-116 - km708+465 - Norte	set-14	jan-15	3	Andamento	90%
	BR-116 - km713+790 - Norte/Sul	ago-14	jan-15	5	Andamento	85%
	BR-116 - km717+560 - Sul	dez-14	fev-15	2	Andamento	45%
	BR-116 - km717+800 - Sul	out-14	jan-15	2	Andamento	80%
	BR-116 - km718+000 - Sul	jul-14	out-14	3	Concluída	100%
	BR-116 - km718+170 - Sul	jul-14	out-14	3	Concluída	100%
	BR-116 - km724+440 - Sul	out-14	jan-15	3	Concluída	100%
	BR-116 - km728+080 - Norte/Sul	out-14	out-14	0	Concluída	100%
	BR-116 - km734+730 - Norte	abr-14	out-14	6	Andamento	95%
	BR-116 - km734+730 - Sul	abr-14	out-14	6	Andamento	95%
	BR-116 - km785+970 - Norte	mai-14	out-14	5	Andamento	95%
	BR-116 - km785+970 - Sul	jul-14	ago-14	1	Concluída	100%
	BR-116 - km790+100 - Norte	set-13	jan-14	4	Concluída	100%
2.7 Iluminação						
	BR-116 km 529+010 ao 529+450 - Povoado da Torre	fev-14	jul-14	5	Concluída	100%
	BR-116 km 566+800 ao 567+220 - Nova Itarana	fev-14	jul-14	5	Concluída	100%
	BR-116 km 628+120 ao 628+640 - Povoado Tatu	fev-14	jul-14	5	Concluída	100%
	BR-116 km 652+820 ao 653+120 - Lafaete Coutinho	fev-14	jul-14	5	Concluída	100%
	BR-116 km 782+770 ao 783+640 - Trevo Lucala	fev-14	jul-14	5	Concluída	100%
	BR-116 km 826+860 ao 828+740 - Atacadão até a entrada de V. da Conquista	fev-14	jul-14	5	Concluída	100%
	BR-116 km 812+980 ao 816+020 - Salda de Vitória da Conquista	fev-14	jul-14	5	Concluída	100%
	BR-116 km 832+340 ao 833+900 - Povoado Pé de Galinha	fev-14	jul-14	5	Concluída	100%
	BR-116 km 845+980 ao 846+420 - Lagoa de São José	fev-14	jul-14	5	Concluída	100%
	BR-116 km 869+400 ao 870+120 - Entrada de Inhobim	fev-14	jul-14	5	Concluída	100%
	BR-116 km 870+140 ao 871+240 - Povoado Veredinha	fev-14	jul-14	5	Concluída	100%
	BR-116 km 885+560 ao 886+000 - Povoado de Água Verde	fev-14	jul-14	5	Concluída	100%
	BR-116 km 006+420 ao km008+860 Av. Brumado	fev-14	jul-14	5	Concluída	100%
	BR-116 km 011+600 ao 013+100 - Campinhos	fev-14	jul-14	5	Concluída	100%
	BR-116 km 016+400 ao 017+460 - Ilhéus e Urbis	fev-14	jul-14	5	Concluída	100%
	BR-116 km 024+400 ao 025+200 - Barra do Choça	fev-14	jul-14	5	Concluída	100%
	BR-116 km 484+120 ao km486+280	fev-14	jul-14	5	Concluída	100%
Status: Iniciar Andamento Concluída						

2.3. Cronograma Físico

Tabela 03 – Cronograma Físico

CRONOGRAMA FÍSICO (%)																
Item	Descrição	2014												2015	Total	
		Janeiro	Fevereiro	Março	Abril	Maio	Junho	Julho	Agosto	Setembro	Outubro	Novembro	Dezembro	Janeiro		
RECUPERAÇÃO DE PAVIMENTO																
1	BR-324 - do km 519 ao km 547/ Pista Leste				5%	5%	5%	5%	5%	15%	20%	20%	15%	5%	100%	
2	BR-324 - do km 548 ao km 580/ Pista Leste		5%	5%	5%	10%	15%	15%	15%	10%	10%	7%	2%	1%	100%	
3	BR-324 - do km 581 ao km 603/ Pista Leste							25%	25%	25%	25%				100%	
4	BR-324 - do km 617 ao km 582/ Pista Oeste								6%	20%	24%	30%	20%		100%	
5	BR-324 - do km 545 ao km 541/ Pista Leste			5%	10%	5%	5%	5%	10%	25%	25%	10%			100%	
6	BR-116 - do km 447 ao km 454				2%	2%	2%	2%	2%	45%	45%				100%	
7	BR-116 - do km 491 ao km 497				5%	15%	30%	30%	15%	2%	2%	1%			100%	
9	BR-116 - do km 840 ao km 842							30%	55%	15%					100%	
RECUPERAÇÃO DE OBRAS DE ARTE ESPECIAIS																
10	BR-324 - km 599+300 - Passagem Superior Transversal		1%	2%	5%	5%	10%	10%	5%	25%	25%	12%			100%	
8	BR-324 - km 586+700 - Ponte - Leste									10%	25%	30%	20%	15%	100%	
11	BR-324 - km 576+514 - Ponte - Oeste		4%	5%	5%	10%	10%	10%	15%	10%	15%	11%	5%		100%	
12	BR-324 - km 572+100 - Ponte - Oeste		4%	6%	10%	15%	20%	15%	15%	15%					100%	
13	BR-324 - km 560+553 - Passagem Inferior - Oeste		6%	6%	8%	10%	10%	10%	11%	20%	19%				100%	
14	BR-324 - km 559+300 - Ponte - Oeste		2%	2%	8%	10%	10%	12%	20%	22%	14%				100%	
15	BR-324 - km 559+300 - Ponte - Leste					5%	10%	10%	20%	20%	10%	10%	10%	5%	100%	
16	BR-324 - km 553+720 - Passagem Inferior - Oeste		6%	6%	8%	10%	10%	10%	12%	20%	18%				100%	
17	BR-116 - km 434+290 - Ponte						10%	15%	16%	22%	23%	14%			100%	
18	BR-116 - km 436+480 - Bueiro Celular Transversal				10%	10%	10%	15%	20%	20%	15%				100%	
19	BR-116 - km 453+245 - Ponte				2%	5%	6%	6%	6%	27%	30%	18%			100%	
20	BR-116 - km 470+950 - Ponte							40%	50%	10%					100%	
21	BR-116 - km 478+168 - Ponte				2%	2%	3%	6%	8%	20%	30%	15%	14%		100%	
22	BR-116 - km 555+500 - Ponte			2%	8%	10%	10%	10%	10%	15%	15%	12%	8%		100%	
23	BR-116 - km 650+677 - Ponte		5%	5%	5%	10%	10%	10%	15%	15%	10%	10%	5%		100%	
24	BR-116 - km 650+800 - Ponte		3%	5%	5%	10%	10%	10%	10%	15%	15%	9%	8%		100%	
25	BR-116 - km 653+800 - Ponte		4%	5%	8%	12%	10%	10%	10%	12%	10%	9%	5%	5%	100%	
RECUPERAÇÃO DE TERRAPLENOS																
26	BR-116 - km 553+940 - Norte/Sul											20%	50%	30%	100%	
27	BR-116 - km 554+340 - Sul											20%	50%	30%	100%	
28	BR-116 - km 604+470 - Norte/Sul							8%	10%	14%	50%	18%			100%	
29	BR-116 - km 645+470 - Norte/Sul					10%	15%	15%	20%	20%	10%	10%			100%	
30	BR-116 - km 734+730 - Norte				10%	10%	25%	25%	25%	3%	2%				100%	
31	BR-116 - km 734+730 - Sul				10%	10%	25%	25%	25%	3%	2%				100%	
32	BR-116 - km 785+970 - Norte					10%	15%	35%	35%	3%	2%				100%	
Geral	Parcial	0%	1%	2%	4%	6%	9%	13%	15%	15%	15%	8%	6%	2%	97%	
	Acumulado	0%	1%	3%	7%	13%	22%	35%	51%	66%	81%	89%	95%	97%	97%	

Legenda:
 Previsto

GERAL


3. Frente de Serviço Operacional

Estão concluídas as obras de implantação do Sistema de Controle de Tráfego na BR-324 e na BR-116, com o quantitativo total previsto, completamente instalado, quais sejam: 15 equipamentos de detecção e sensoriamento de pista, 05 painéis de mensagens variáveis fixos, 02 estações meteorológicas, 100 equipamentos de circuito fechado de TV, 03 Painéis de Mensagens Variável móveis, 07 equipamentos do sistema de controle de velocidade e 06 detectores de altura.

3.1. Status dos Serviços Operacionais

Tabela 05 – Status dos Serviços Operacionais

Serviços Operacionais

Item PER	INFRAESTRUTURA / SERVIÇO OPERACIONAL		Quantidade (Unidade)	Localização		Município		Acompanhamento	
				Rodovia	Km	Cidade	Estado	Status	Realizado (%)
8.1	Centro de Controle Operacional		1	BR-324	550+900	Amélia Rodrigues	BA	Concluída	100%
8.8	Equipamentos e Veículos da administração		17	BR-324	550+900	Amélia Rodrigues	BA	Concluída	100%
8.3.1	Sistemas de controle de tráfego	Equipamentos de detecção e sensoramento de pista	22	-	-	-	BA	Concluída	100%
8.3.2		Painéis fixos de mensagens variáveis	5	-	-	-	BA	Concluída	100%
8.3.3		Painéis móveis de mensagens variáveis	3	-	-	-	BA	Concluída	100%
8.3.5		Sistema de inspeção de tráfego	100	-	-	-	BA	Concluída	100%
8.3.7		Sistema de detecção de altura	6	-	-	-	BA	Concluída	100%
8.3.6		Sistema de Circuito Fechado de TV	100	-	-	-	BA	Concluída	100%
8.3.8		Sistema de controle de velocidade	7	-	-	-	BA	Concluída	100%
8.6.1.1	Sistemas de atendimento ao usuário	Atendimento médico de emergência	15	-	-	-	BA	Concluída	100%
8.6.1.2		Socorro mecânico	15	-	-	-	BA	Concluída	100%
8.6.1.3		Combate a incêndios e apreensão de animais na	3	-	-	-	BA	Concluída	100%
8.6.2		Sistema de informações aos usuários	3	-	-	-	BA	Concluída	100%
8.6.3		Sistema de reclamações e sugestões dos usuários	2	-	-	-	BA	Concluída	100%
8.2		Pontos de apoio e parada para os usuários	7	-	-	-	BA	Concluída	100%
9.0	Sistemas de pedágio e controle de arrecadação		7	BR-324	597+728	Simões Filho	BA	Concluída	100%
				BR-324	558+616	Amélia Rodrigues	BA	Concluída	100%
				BR-116	482+138	Rafael Jambeiro	BA	Concluída	100%
				BR-116	566+405	Brejões/Nova Itarana	BA	Concluída	100%
				BR-116	698+410	Jequié	BA	Concluída	100%
				BR-116	773+819	Planalto	BA	Concluída	100%
				BR-116	873+499	Vitória da Conquista	BA	Concluída	100%
8.5	Sistema de Comunicação		-	-	-		Concluída	100%	
8.4.2.2	Sistema de Pesagem	Novos postos de pesagem	4	BR-324	558+616	Terra Nova	BA	Andamento	4%
				BR-116	468+000	Feira de Santana	BA	Iniciar	0%
				BR-116	663+629	Jequié	BA	Iniciar	0%
				BR-116	840+757	Vitória da Conquista	BA	Iniciar	0%
8.7	Sistema de Guarda e Vigilância Patrimonial		3	-	-		Concluída	100%	
8.4.1.1	Postos da PRF	Reforma de postos existentes	5	BR-324	604+000	Simões Filho	BA	Concluída	100%
				BR-116	429+500	Feira de Santana	BA	Concluída	100%
				BR-116	677+200	Jequié	BA	Concluída	100%
				BR-116	830+000	Vitória da Conquista	BA	Concluída	100%
				BR-116	931+700	Divisa BA/MG	BA	Iniciar	0%


Status:

Iniciar

Andamento

Concluída

Status:

Iniciar 
Andamento 
Concluída 

4. Relação de Equipamento e Pessoal

Tabela 06 – Relação de Equipamentos e Recursos

RELAÇÃO DE EQUIPAMENTOS E PESSOAL 		
Item	Descrição	Quantidade
1	Pessoal	
1.1	Administração Central	66
1.2	Administração Local	204
1.3	Operacional	522
Total		792
2	Equipamentos	
2.1	Veículos de inspeção de tráfego	17
2.2	Ambulâncias de Resgate – Tipo C	13
2.3	Ambulâncias de suporte avançado – Tipo D	2
2.4	Guinchos Leves	11
2.5	Guincho Pesado	4
2.6	Caminhão Pipa	3
2.7	Caminhão para apreensão de animais	3
Total		53

5. Relatório Fotográfico



Figura 01 – Terraplenagem



Figura 02 – Pavimentação



Figura 03 – Terrapleno



Figura 05 – Obra de Arte Especial



Figura 06 – Sinalização Vertical



Figura 07 – Implantação de Defensas Metálicas



Figura 08 – Sinalização Horizontal

6. Considerações Finais

- *No aludido documento, a VIABAHIA Concessionária de Rodovias S.A (VIABAHIA) encaminha todas as informações solicitadas pela União, representada pela Agência Nacional de Transportes Terrestres (ANTT), e comunica aos usuários das rodovias concedidas, através dos referidos endereços eletrônicos sobre o andamento das principais obras desenvolvidas por esta Concessionária.*
- *Referências: Ofícios Circulares nº 052/2014/SUINF de 31.07.2014 e n.º 056/2014/SUINF*

7. Termo de Encerramento

O presente Relatório Mensal se completa com 20 (*vinte*) folhas devidamente identificadas e numeradas.