

# RELATÓRIO MENSAL

- **CONCESSIONÁRIA:** VIABAHIA
- **RODOVIA:** BR-324/BA; BR-116/BA  
BA-526; BA-528
- **TRECHO:** SALVADOR – FEIRA DE SANTANA  
FEIRA DE SANTANA – DIV. BA/MG
- **EXTENSÃO:** 680,6 KM

**SALVADOR – BA**

**ABRIL DE 2016**

**– ÍNDICE –**

<b><u>ITEM</u></b>	<b><u>DESCRIÇÃO</u></b>	<b><u>PÁGINA</u></b>
1.	Informações da Concessão.....	3
1.1.	Introdução .....	3
1.2.	Informações Contratuais.....	5
1.3.	Mapa de Situação .....	7
2.	Acompanhamento e Controle das Principais Obras .....	8
2.1.	Descrição das Principais das Obras .....	8
2.2.	<i>Localização das Obras</i> .....	9
2.3.	Marcos Contratuais.....	11
2.4.	Relação de Equipamento e Pessoal.....	12
3.	Relatório Fotográfico .....	13
4.	Considerações Finais.....	17
5.	Termo de Encerramento .....	18

## **1. Informações da Concessão**

A VIABAHIA tem como objetivo a concessão da exploração da infraestrutura e da prestação do serviço público de recuperação, operação, manutenção, monitoração, conservação, implantação de melhorias e ampliação de capacidade do Sistema Rodoviário, por 25 anos. Essas atividades deverão oferecer serviços de alta qualidade garantindo a segurança, conforto e fluidez do tráfego para os usuários, respeitando o meio ambiente, interagindo com a comunidade lindeira das rodovias.

### **1.1. Introdução**

Desde o dia 19 de outubro de 2009, a VIABAHIA Concessionária de Rodovias S.A, é responsável pela administração e operação de 554,132 km da BR-116/BA de Feira de Santana a divisa BA/MG, 113,233 km da BR-324/BA de Salvador a Feira de Santana, 9,3 km da BA-526 da entrada da BR-324 a entrada da BA-528 e 4,0 km da BA-528 da entrada BA-526 até o acesso Base Naval de Aratu.

O presente relatório tem como objetivo divulgar através do site da Agência Reguladora as informações sobre as principais obras desempenhadas pela Concessionária.

Principais canais de comunicação com a concessionária são:

#### **Serviço de Atendimento ao Usuário:**

0800 6000 116

0800 6000 324

Pessoas com deficiência auditiva e de fala: 0800 8000 888

#### **Endereço Eletrônico:**

[www.viabahiasa.com.br](http://www.viabahiasa.com.br)

## **Missão**

Garantir a qualidade da infraestrutura e dos serviços ao longo das rodovias concedidas, com consciência ambiental, mantendo um excelente relacionamento com os usuários e seus colaboradores, e atendendo as expectativas dos seus acionistas.

## **Visão**

Ser referência no gerenciamento rodoviário do Nordeste, modernizando as rodovias sob sua concessão, protegendo o meio ambiente, adotando padrões de qualidade, segurança e conforto que atendam os interesses das partes relacionadas.

## **Valores**

- Aplicar o código de Ética;
- Cordialidade e cooperação;
- Transparência nas relações;
- Esmero no atendimento;
- Aperfeiçoamento profissional;
- Responsabilidade na execução das tarefas;
- Maximização dos resultados;
- Consciência Ambiental;
- Padrão de Qualidade.

A Concessionária encontra-se no 6.º Ano de Concessão, desempenhando o Investimento de Recuperação, realizando as obras de cunho estrutural no pavimento e de melhorias funcionais e operacionais nos demais elementos do Sistema Rodoviário.

## 1.2. Informações Contratuais

BR-116/BA – Feira de Santana à Divisa BA/MG - 554,1 km de extensão  
(km 420+300 ao km 936+800 – PNV 2003)

BR-324/BA – Salvador à Feira de Santana - 113,2 km de extensão (km  
512+600 ao km 626+200 – PNV 2003)

BA- 526 – Entroncamento BR-324 ao Entroncamento BA-528 - 9,3 km  
de extensão

BA-528 – Entroncamento BA-526 ao Acesso Base Naval de Aratu - 4  
km de extensão

**Edital n.º:** 001/08

**Data de assinatura do contrato:** 03/09/2009

**Data do extrato do contrato em DOU:** 04/09/2009

**Data de Assunção:** 19/10/2009 (publicação em DOU do Termo de  
Arrolamento e Transferência pelo DNIT)

**Data base do contrato:** Dezembro/2005

**Valor TBP Inicial:** R\$ 2,212 (praças P03, P04, P05, P06 e P07); R\$  
1,261 (praças P01 e P02).

**Valor TBP Vigente:** R\$ 3,70 (praças P03, P04, P05, P06 e P07); R\$  
2,10 (praças P01 e P02).

**IRT vigente:** 1,75362

**Concessionária:** VIABAHIA Concessionária de Rodovias S/A

Telefone/Fax: 00 55 71 3025-9800; endereço: Av. Antônio Carlos  
Magalhães, n.º 3244 – 16º Andar; Sala 1600 – Bairro: Caminho das  
Árvores, CEP 41800-700 Salvador/BA; e-mail para contato:  
[ouvidoria@viabahiasa.com.br](mailto:ouvidoria@viabahiasa.com.br); sítio eletrônico [www.viabahiasa.com.br](http://www.viabahiasa.com.br).

Tabela 01 – Dados Contratuais

DADOS CONTRATUAIS	
Concessionária	VIABAHIA Concessionária de Rodovias AS
Contrato Nº	Editais n.º 001/2008
Escopo do Contrato	Trabalhos Iniciais, Recuperação, Manutenção, Conservação, Monitoração, Operação e a Exploração da Rodovia e Respetivos Acessos, Mediante Cobrança de Pedágio
Data da Assinatura do Contrato	03/09/2009
Data de Início da Concessão	20/10/2009
Início da Cobrança de Pedágio	07/12/2010
Rodovia	BR-324/BA;BR-116/BA;BA-526 e BA-528
Trecho	Salvador - Feira de Santana e Feira de Santana - Div. BA/MG
Extensão (km)	680,60
Prazo	25 anos

### 1.3. Mapa de Situação

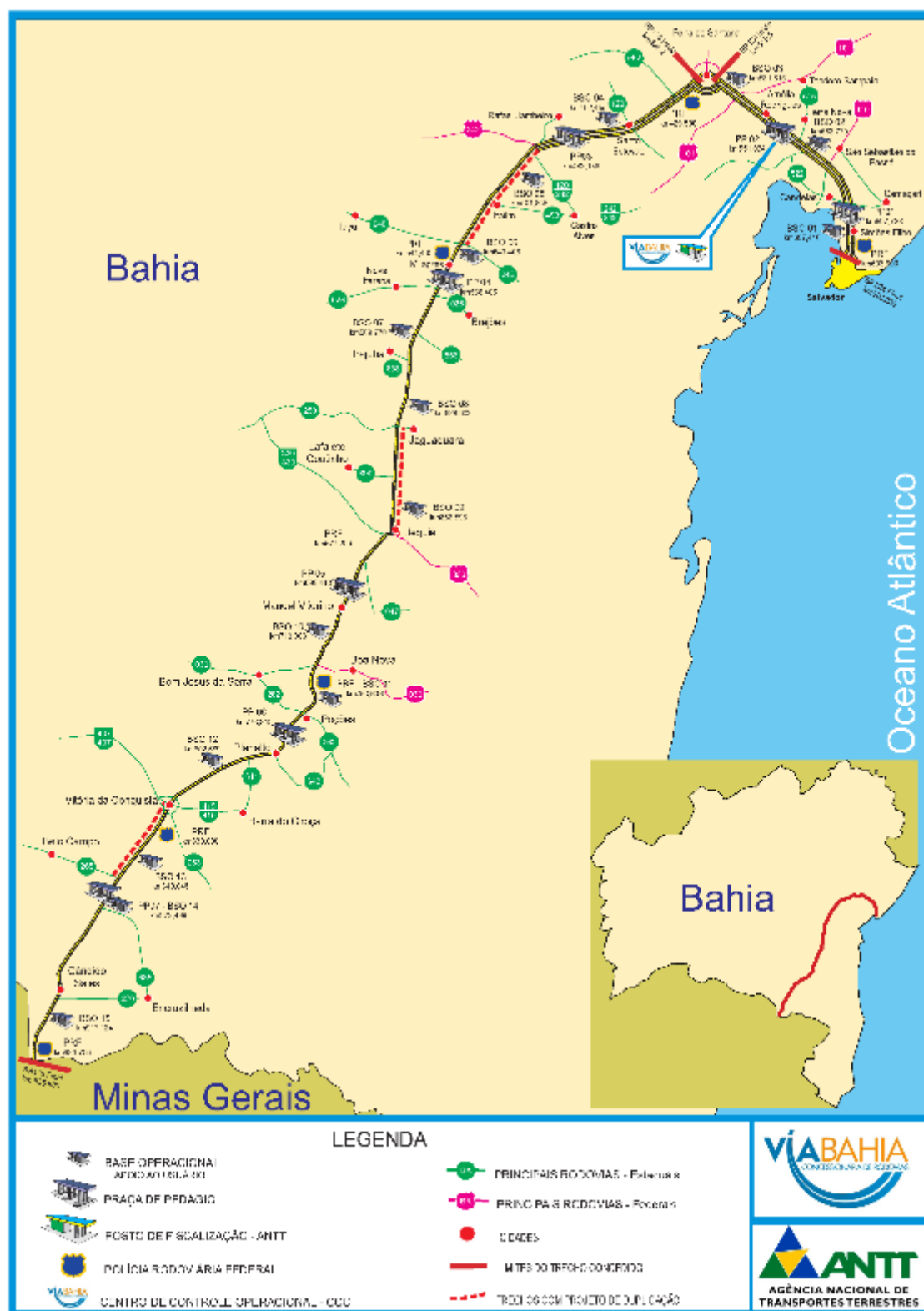


Figura 01 – Mapa de Situação

## 2. Acompanhamento e Controle das Principais Obras


### 2.1. Descrição das Principais das Obras


- **Pavimento:** Continuam as obras de recuperação de Pavimento nas rodovias BR-324 e BR-116, com execução dos serviços de Fresagem Recomposição com CBUQ e implantação de Drenagem Profunda.
- **Elementos de Proteção e Segurança:** Continua a execução dos serviços de recuperação de Elementos de Proteção e Segurança, com a implantação de Defensas Metálicas, de Sinalização Horizontal e Vertical, através da instalação de placas, delineadores, tachas refletivas e implantação de pinturas refletivas (faixas de eixos e bordos).
- **Obras de Arte Especiais:** Em andamento obras de Alargamento e Reforço Estrutural das Obras de Arte na BR-324 e BR-116.
- **Sistemas de Drenagem e Obras-de-arte Correntes:** Está em andamento a implantação de drenagem superficial (sarjetas/canaletas), e a recuperação das obras de arte corrente na BR-324 e BR-116.
- **Sistemas Elétricos e de Iluminação:** Concluídas as obras de Implantação de Iluminação.
- Continuam as obras de **Duplicação** com execução dos serviços de Drenagem, de Obras de Arte Especiais, Terraplenagem, Pavimentação, Iluminação e remanejamento de interferências
- A partir da definição da localização das passarelas a serem implantadas no Sistema Rodoviário, a VIABAHIA deu início à elaboração e envio à Agência dos projetos necessários. Foram aprovados 25 locais para implantação de passarelas.



## 2.2. Localização das Obras


Tabela 02 – Relação das Principais Obras

 <b>ACOMPANHAMENTO OBRAS</b>			
Item PER	Descrição da Obra	Status	
<b>2</b>	<b>RECUPERAÇÃO</b>		
<b>2.1</b>	<b>Pavimento</b>		
	BR-116 - km 571+000 ao 574+000 - Norte - PMQ em acostamento	Andamento	●
	BR-116 - km 592+000 ao 590+000 - Norte/Sul - Microrevestimento	Andamento	●
	BR-116 - km 612+000 ao 614+000 - Norte/Sul - Fresagem e Recomposição	Andamento	●
	BR-116 - km 893+000 ao 901+000 - Norte/Sul - Fresagem e Recomposição	Andamento	●
<b>2.3</b>	<b>Obras de Arte Especiais</b>		
	BR-324 - km 612+500 - Recuperação de Passarela	Concluída	●
	BR-324 - km 621+300 - Recuperação de Passarela (622+300)	Andamento	●
	BR-324 - km 619+550 - Recuperação de Passarela (620+300)	Andamento	●
	BR-324 - km 574+600 - Leste/Oeste	Andamento	●
	BR-324 - km 572+000 - Ponte - Oeste	Andamento	●
	BR-324 - km 553+720 - Passagem Inferior - Oeste	Andamento	●
	BR-116 - km 431+760 - Viaduto	Andamento	●
	BR-116 - km 478+100 - Sul	Andamento	●
<b>2.4</b>	<b>Sistemas de Drenagem e Obras de Arte Correntes</b>		
	BR-324 - km 619+800 - Recuperação de drenagem em Porto Seco Pirajá - Armico	Andamento	●
	BR-324 - km 626+000 ao 625+000 - Oeste	Andamento	●
	BR-116 - km 440+000 - Implantação de drenagem superficial	Andamento	●
<b>2.5</b>	<b>Terraplenos e Estruturas de Contenção</b>		
	BR-324 - km 618+800 - Pista Leste	Andamento	●
	BR-324 - km 597+000 - Pista Leste	Andamento	●
	BR-324 - km 578+400 - Canteiro central	Andamento	●
	BR-324 - km 565+400	Iniciar	●
	BR-324 - km 555+500 - Pista Oeste	Andamento	●
	BR-116 - km 598+075 - Sul	Andamento	●
	BR-116 - km 597+650 - Norte/Sul	Iniciar	●
	BR-116 - km 596+360 - Norte	Iniciar	●
	BR-116 - km 427+600 - Norte	Andamento	●
	BR-116 - km 776+500 - Norte/Sul	Andamento	●
	BR-116 - km 845+580 - Norte/Sul	Andamento	●
<b>2.6</b>	<b>Recuperação de Canteiro Central e Faixa de Domínio</b>		
	BR-116 - km 434+000 - Norte/Sul - Implantação de cerca na Faixa de domínio	Concluída	●
	BR-116 - km 613+000 ao 622+000 - Norte/Sul - Implantação de cerca na Faixa de domínio	Concluída	●

 <b>ACOMPANHAMENTO OBRAS</b>			
Item PER	Descrição da Obra	Status	
<b>6</b>	<b>AMPLIAÇÃO DA CAPACIDADE E OUTRAS MELHORIAS</b>		
<b>6.1.1</b>	<b>Duplicação</b>		
	Duplicação	Andamento	●
<b>6.1.2.2</b>	<b>Implantação de Passarelas para Pedestres</b>		
	BR-324 - km 617+750 - SALVADOR - MAKRO / PERDIGÃO - PORTO SECO PIRAJÁ	Andamento	●
	BR-324 - km 615+100 - SALVADOR	Concluída	●
	BR-324 - km 589+000 - CANDEIAS - COMUNIDADE BOCA DA MATA	Concluída	●
	BR-324 - km 542+350 - AMÉLIA RODRIGUES	Concluída	●
	BR-324 - km 539+000 - SANTO AMARO	Andamento	●
	BR-324 - km 523+350 - ACESSO LIMOEIRO	Andamento	●
	BR-324 - km 521+200 - FEIRA DE SANTANA - IFBA	Concluída	●
	CONTORNO SUL DE FEIRA DE SANTANA - KM 1+900	Andamento	●
	BR-116 - km 426+000	Iniciar	●
	BR-116 - km 430+700 - POVOADO DO Km 7	Concluída	●
	BR-116 - km 437+500 - DISTRITO GOV. JOÃO DURVAL CARNEIRO	Andamento	●
	BR-116 - km 459+500 - SANTO ESTEVÃO - POSTO PAU DE VELA	Concluída	●
	BR-116 - km 464+800 - SANTO ESTEVÃO - PORTO BRASIL	Andamento	●
	BR-116 - km 465+950 - SANTO ESTEVÃO - CABEÇA DE VACA	Concluída	●
	BR-116 - km 473+000 - SANTO ESTEVÃO - COMUNIDADE DO KM 50	Concluída	●
	BR-116 - km 484+100 - POVOADO DO MARACANÃ	Concluída	●
	BR-116 - km 674+420 - JEQUIÉ - ACESSO SUL	Andamento	●
	<b>OUTRAS MELHORIAS</b>		
	CONTORNO SUL DE FEIRA DE SANTANA - ADEQUAÇÃO DA ALÇA DE ACESSO A BR - 116/SUL NO KM 7+000	Andamento	●
	CONTORNO SUL DE FEIRA DE SANTANA - km 0+000 ao 1+000 - REFORMA DOS MUROS E GUARITA DO 35º BATALHÃO DE INFANTARIA DE FEIRA DE SANTANA - KM	Concluída	●
	BR-116 - KM 431+800 - IMPLANTAÇÃO DE ALÇAS DE ACESSO Á ESTRADA DO FEIJÃO	Andamento	●
	BR-116 - KM 495+100 - IMPLANTAÇÃO DA NOVA PONTE DO PARAGUAÇU	Andamento	●
	BR-324 - KM 604+700 - MELHORIAS VIÁRIAS EM SIMOES FILHO	Andamento	●
	BR-324 - KM 544+000 ao 545+730 - MELHORIAS VIÁRIAS EM AMÉLIA RODRIGUES	Andamento	●

## 2.3. Marcos Contratuais


*Tabela 03 – Lista de Marcos Contratuais*

 <b>LISTA DE MARCOS CONTRATUAIS</b>			
<b>Marco</b>	<b>Descrição</b>	<b>MESES</b>	<b>DATA</b>
1	MONITORAÇÃO	4 MESES	out/14
2	ANTT APROVA MONITORAÇÃO	2 MESES	dez/14
3	CONTRATAÇÃO DE PROJETO	2 MESES	fev/15
	Elaboração de Termo de Referência		
	Elaboração e Emissão de Carta-Convite		
	Recebimento Propostas e Esclarecimentos		
	Elaboração de Quadro Comparativo - Equalização		
	Negociação e Aprovação pela Diretoria		
	Elaboração e Assinatura de Contrato		
	Emissão de Ordem de Serviço - O.S.		
4	ELABORAÇÃO DE PROJETO	4 MESES	jun/15
5	ANTT APROVA PROJETO	2 MESES	ago/15
6	CONTRATA EXECUÇÃO DE OBRA	1 MÊS	set/15
	Elaboração de Termo de Referência		
	Elaboração e Emissão de Carta-Convite		
	Recebimento Propostas e Esclarecimentos		
	Elaboração de Quadro Comparativo - Equalização		
	Negociação e Aprovação pela Diretoria		
	Elaboração e Assinatura de Contrato		
	Emissão de Ordem de Serviço - O.S.		
7	EXECUÇÃO DA OBRA	6 MESES	out/14

## 2.4. Relação de Equipamento e Pessoal

Tabela 04

– Relação de Equipamentos e Recursos

RELAÇÃO DE EQUIPAMENTOS E PESSOAL		
		
Item	Descrição	Quantidade
<b>1</b>	<b>Pessoal</b>	
1.1	Administração Central	66
1.2	Administração Local	204
1.3	Operacional	522
<b>Total</b>		<b>792</b>
<b>2</b>	<b>Equipamentos</b>	
2.1	Veículos de inspeção de tráfego	17
2.2	Ambulâncias de Resgate – Tipo C	13
2.3	Ambulâncias de suporte avançado – Tipo D	2
2.4	Guinchos Leves	11
2.5	Guincho Pesado	4
2.6	Caminhão Pipa	3
2.7	Caminhão para apreensão de animais	3
<b>Total</b>		<b>53</b>

### 3. Relatório Fotográfico



*Figura 01 – Obra de Arte Especial*



*Figura 02 – Pavimentação*





*Figura 03 – Terrapleno*



*Figura 04 – Terrapleno*



*Figura 05 – Obra de Arte Corrente*



*Figura 06 – Sinalização Vertical*



*Figura 07 – Implantação de Defensas Metálicas*



*Figura 08 – Sinalização Horizontal*



#### 4. Considerações Finais

- *No aludido documento, a VIABAHIA Concessionária de Rodovias S.A (VIABAHIA) encaminha todas as informações solicitadas pela União, representada pela Agência Nacional de Transportes Terrestres (ANTT), e comunica aos usuários das rodovias concedidas, através dos referidos endereços eletrônicos sobre o andamento das principais obras desenvolvidas por esta Concessionária.*
- *Referências: Ofícios Circulares nº 052/2014/SUINF de 31.07.2014, n.º 056/2014/SUINF e Ofício Circular n.º 011/2015/SUINF.*

## 5. Termo de Encerramento

O presente Relatório Mensal se completa com 18 (*dezoito*) folhas devidamente identificadas e numeradas.