





| | | | | |
|---|---|--|-------------------------|------------|
|   |  | DOCUMENTO DE APOIO | PAGINA | 1/12 |
| | | RELATORIO MENSAL DE PRINCIPAIS OBRAS E SERVIÇOS | Versão | 00 |
| | | | Data | 11/05/2017 |
| | | | DOCUMENTO DA.COM.001 | |

RELATÓRIO MENSAL


- CONCESSIONÁRIA: VIA 040
- RODOVIA: BR-040
- TRECHO: GO/DF/MG
- EXTENSÃO: 936,80 KM

Nova Lima – MG

Junho de 2017

| | | | | |
|---|--|--|---------------------------------|------------|
|  | DOCUMENTO DE APOIO | | PAGINA | 2/12 |
| | RELATORIO MENSAL DE PRINCIPAIS OBRAS E SERVIÇOS | | Versão | 00 |
| | | | Data | 06/03/2017 |
| | | | DOCUMENTO DA.COM.001 | |

1. Introdução
 - 1.1. Informações Contratuais
 - 1.2. Localização
2. Acompanhamento e Controle das Principais Obras
 - 2.1. Descrição das Principais Obras
 - 2.2. Localização das Obras
 - 2.3. Marcos Contratuais
 - 2.4. Relação de Equipamento e Pessoal
3. Relatório Fotográfico
4. Considerações Finais
5. Termo de Encerramento

| | | | | |
|---|--|--|---------------------------------|------------|
|  | DOCUMENTO DE APOIO | | PAGINA | 3/12 |
| | RELATORIO MENSAL DE PRINCIPAIS OBRAS E SERVIÇOS | | Versão | 00 |
| | | | Data | 06/03/2017 |
| | | | DOCUMENTO DA.COM.001 | |

1. Informações da Concessão

1.1. Introdução


Referente aos trechos remanescentes da primeira fase de ampliação da rodovia, foram concluídas as obras de duplicação em Minas Gerais. Os trabalhos continuam em Goiás. Os segmentos, que somam 13,8 quilômetros, se somarão aos 59,9 quilômetros já duplicados.

Também foram entregues aos usuários da Rodovia BR-040, as obras de 4 (quatro) retornos em nível, nos quilômetros 71,3, 115,0 e 120,7, em Goiás, e no Km 172,0, em Minas Gerais.

Ademais, a Via 040 concluiu as obras de modernização das estruturas definitivas do Serviço de Atendimento ao Usuário (SAU). Desde Janeiro/2016, foram entregues aos usuários 19 postos de atendimento modernizados.


Em Setembro/2016, foi iniciada a implantação de um novo viaduto em Congonhas/MG, localizado no Km 610,8, com o objetivo de proporcionar maior fluidez ao tráfego e segurança para os usuários da rodovia.

Finalizados os 10% iniciais de obras de duplicação, os trabalhos de recuperação e conservação seguem sendo executados. Pavimento, sinalização, sistemas de drenagens, faixa de domínio e demais estruturas da rodovia recebem continuamente intervenções, conforme contrato de concessão.

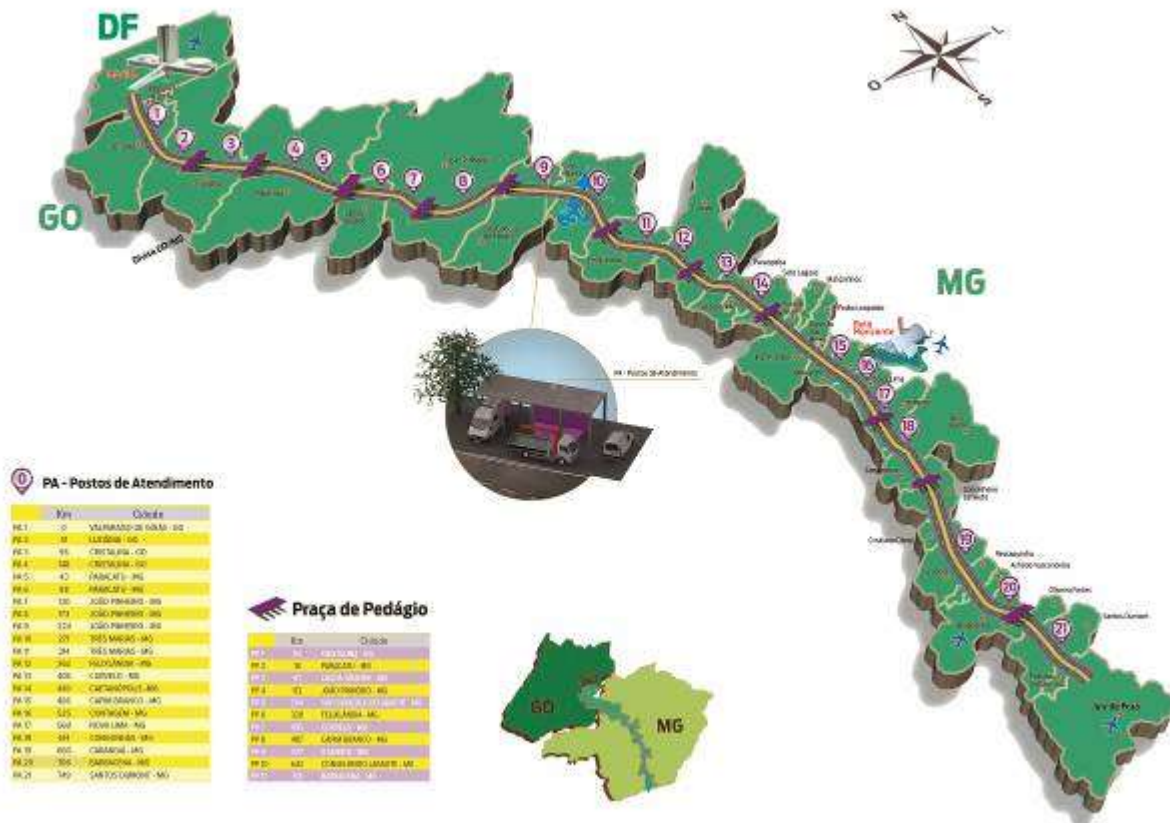
| | | | | |
|---|--|--|-------------------------|------------|
|  | DOCUMENTO DE APOIO | | PAGINA | 4/12 |
| | RELATORIO MENSAL DE PRINCIPAIS OBRAS E SERVIÇOS | | Versão | 00 |
| | | | Data | 06/03/2017 |
| | | | DOCUMENTO DA.COM.001 | |

1.2. Informações Contratuais

| DADOS CONTRATUAIS | |
|---------------------------------------|---|
| Concessionária | Concessionária BR-040 S/A |
| Contrato Nº | Leilão 006/2013 ANTT |
| Escopo do Contrato | Recuperação, operação, manutenção, monitoração, conservação, implantação de melhorias, ampliação de capacidade e manutenção do nível de serviço |
| Data da Assinatura do Contrato | 12/03/2014 |
| Data de Início da Concessão | 22/04/2014 |
| Início da Cobrança do Pedágio | 30/07/2015 (Praças 1, 2, 3, 4, 5, 6, 7, 8, 11); 23/08/2015 (Praças 9 e 10) |
| Rodovia | BR 040 DF/GO/MG |
| Trecho | Brasília/DF - Juiz de Fora/MG |
| Extensão | 936,8 |
| Prazo | 30 anos |


| | | | | |
|---|--|--|--------|------------|
|  | DOCUMENTO DE APOIO | | PAGINA | 5/12 |
| | RELATORIO MENSAL DE PRINCIPAIS OBRAS E SERVIÇOS | | Versão | 00 |
| | | | Data | 06/03/2017 |
| | DOCUMENTO DA.COM.001 | | | |

1.3. Mapa de Situação



2. Acompanhamento e Controle das Principais Obras

A Via 040 concluiu todas as obras previstas para a primeira etapa da concessão da BR-040. Foram finalizados os trabalhos iniciais de recuperação, duplicados 59,9 quilômetros da rodovia e concluídas e homologadas as 11 praças de pedágio.

| | | | | |
|---|--|--|-------------------------|------------|
|  | DOCUMENTO DE APOIO | | PAGINA | 6/12 |
| | RELATORIO MENSAL DE PRINCIPAIS OBRAS E SERVIÇOS | | Versão | 00 |
| | | | Data | 06/03/2017 |
| | | | DOCUMENTO DA.COM.001 | |

2.1. Descrição das Principais Obras

Obras de Duplicação

Atualmente, obras de duplicação estão em andamento em Luziânia (GO), entre os quilômetros 24,8 e 33,5. Neste trecho, estão em andamento os serviços preliminares; terraplenagem; obras de pavimentação; obras de drenagem e outras complementares.

No trecho remanescente da duplicação em João Pinheiro (MG), entre os quilômetros 160 e 164,4, os trabalhos foram concluídos. Os dois trechos, que somam 13,8 quilômetros de extensão, se juntarão ao segmento duplicado de 59,9 quilômetros entregues em Julho/2015, que correspondem aos 10% iniciais de obras de ampliação previstas em contrato.




Neste cenário, ainda foram concluídos, em Dezembro/2016, 3 (três) retornos em nível em Cristalina (GO), localizados nos quilômetros 71,3; 115,0; e 120,7 e 1 (um) retorno em nível em João Pinheiro (MG), localizado no Km 172,0.

Em Setembro/2016, a Concessionária mobilizou e iniciou a implantação do novo viaduto do Telésphoro, localizado no Km 610,8, no município de Congonhas/MG. Esta obra irá proporcionar maior fluidez no tráfego e segurança para o usuário.

Modernização das estruturas dos SAUs

Desde o final de Agosto/2015, a Via 040 trabalha na modernização das estruturas do Serviço de Atendimento ao Usuário (SAU). Em 2016, foram finalizadas as obras de 19 (dezenove) postos modernizados e entregues à operação, em Luziânia (Km 51); Cristalina (Km 96 e Km 148); Paracatu (km 43 e km 86); João Pinheiro (km 130, km 173 e km 223); Três Marias (km 271 e km 314); Felixlândia (Km 362); Curvelo (km 406); Caetanópolis (km 448); Capim Branco (km 488); Contagem (km 525); Nova Lima (Km 569); Congonhas (km 610); Carandaí (km 660) e Barbacena (Km 709).

Reforma dos Postos da Polícia Rodoviária Federal




| | | | | |
|---|--|--|-------------------------|------------|
|    | DOCUMENTO DE APOIO | | PAGINA | 7/12 |
| | RELATORIO MENSAL DE PRINCIPAIS OBRAS E SERVIÇOS | | Versão | 00 |
| | | | Data | 06/03/2017 |
| | | | DOCUMENTO DA.COM.001 | |

As obras de reforma dos 04 (quatro) Postos da Polícia Rodoviária Federal, localizados em Santa Maria/DF, Paracatu/MG, Três Marias/MG e Sete Lagoas/MG, estão em andamento.

Em linhas gerais, foram realizadas a alvenaria e assentamento dos peitoris em Santa Maria, revestimento do piso em Três Maria, terraplanagem do pátio em Sete Lagoas e atividades de chapisco, emboço e reboco em Paracatu.

LOCALIZAÇÃO DAS PRINCIPAIS OBRAS - BR-040/DF/GO/MG

| Item PER | Descrição da Obra | Localização | | Extensão km | Município | |
|-------------|--------------------------|-------------|----------|----------------|---------------|--------|
| | | Km Inicial | Km Final | | Cidade | Estado |
| 3.2.1.1 | Duplicação | | | | | |
| 3.2.1.1 | Trecho 6R | 160+000 | 164+400 | 4,40 | João Pinheiro | MG |
| 3.2.1.1 | Trecho 7 | 24+000 | 33+500 | 9,50 | Luziânia | GO |
| 3.2.1.1 | OAE | | | | | |
| 3.2.1.1 | Viaduto Telésphoro | 610+800 | | | Congonhas | MG |
| - | Retornos em Nível | | | | | |
| - | Retorno em Nível | 71+300 | | | Cristalina | GO |
| - | Retorno em Nível | 115+000 | | | Cristalina | GO |
| - | Retorno em Nível | 120+700 | | | Cristalina | GO |
| - | Retorno em Nível | 172+000 | | | João Pinheiro | MG |
| 3.4.4 | SAUs Definitivos | | | | | |
| 3.4.4 | SAU-1 | 00+500 | | | Val Paraíso | DF |
| 3.4.4 | SAU-2 | 51+475 | | | Luziânia | GO |
| 3.4.4 | SAU-3 | 96+061 | | | Cristalina | GO |
| 3.4.4 | SAU-4 | 148+625 | | | Cristalina | GO |
| 3.4.4 | SAU-5 | 43+102 | | | Paracatu | MG |
| 3.4.4 | SAU-6 | 86+517 | | | Paracatu | MG |
| 3.4.4 | SAU-7 | 130+565 | | | João Pinheiro | MG |
| 3.4.4 | SAU-8 | 173+344 | | | João Pinheiro | MG |
| 3.4.4 | SAU-9 | 223+564 | | | João Pinheiro | MG |
| 3.4.4 | SAU-10 | 271+902 | | | Três Marias | MG |
| 3.4.4 | SAU-11 | 314+947 | | | Três Marias | MG |
| 3.4.4 | SAU-12 | 362+070 | | | Felixlândia | MG |
| 3.4.4 | SAU-13 | 405+016 | | | Curvelo | MG |

| | | | | |
|---|--|--|-------------------------|------------|
|    | DOCUMENTO DE APOIO | | PAGINA | 8/12 |
| | RELATORIO MENSAL DE PRINCIPAIS OBRAS E SERVIÇOS | | Versão | 00 |
| | | | Data | 06/03/2017 |
| | | | DOCUMENTO DA.COM.001 | |




| | | | | | |
|-------|--------|---------|--|---------------|----|
| 3.4.4 | SAU-14 | 448+000 | | Caetanópolis | MG |
| 3.4.4 | SAU-15 | 488+240 | | Capim Branco | MG |
| 3.4.4 | SAU-16 | 525+133 | | Contagem | MG |
| 3.4.4 | SAU-17 | 569+163 | | Nova Lima | MG |
| 3.4.4 | SAU-18 | 610+150 | | Congonhas | MG |
| 3.4.4 | SAU-19 | 660+460 | | Carandaí | MG |
| 3.4.4 | SAU-20 | 709+880 | | Barbacena | MG |
| 3.4.4 | SAU-21 | 747+700 | | Santos Dumont | MG |

2.2. Marcos Contratuais

| Lista de Marcos Contratuais | | | |
|-----------------------------|---|------|------------|
| Marco | Descrição da Obra | Dias | Data |
| 1 | Implantar 11 praças de pedágio | 175 | 22/10/2015 |
| 2 | Trabalhos Iniciais | 365 | 22/04/2015 |
| 3 | Duplicar 109,0 Km* | 365 | Ano 1 |
| 4 | Duplicar 149,4 Km* | 730 | Ano 2 |
| 5 | Duplicar 149,4 Km* | 1095 | Ano 3 |
| 6 | Duplicar 149,4 Km* | 1460 | Ano 4 |
| 7 | Conversão de subtrecho multifaixas em via duplicada - 28,4 Km** | 365 | Ano 1 |
| 8 | Conversão de subtrecho multifaixas em via duplicada - 38,8 Km** | 730 | Ano 2 |
| 9 | Conversão de subtrecho multifaixas em via duplicada - 38,8 Km** | 1095 | Ano 3 |
| 10 | Conversão de subtrecho multifaixas em via duplicada - 38,8 Km** | 1460 | Ano 4 |


* Implantação: Considerando Ano 1 ao Ano 4, período de tempo após a obtenção e repasse da titularidade da LI – Licença de Instalação para a Via 040.

** Idem asterisco anterior











| | | | |
|---|---|----------------------|------------|
|    | DOCUMENTO DE APOIO RELATORIO MENSAL DE PRINCIPAIS OBRAS E SERVIÇOS | PAGINA | 9/12 |
| | | Versão | 00 |
| | | Data | 06/03/2017 |
| | | DOCUMENTO DA.COM.001 | |




2.3 Relação de Equipamentos e Pessoal

| RELAÇÃO DE EQUIPAMENTOS E PESSOAL | | |
|-----------------------------------|--|------------|
| Item | Descrição | Quantidade |
| 1 | Pessoal | |
| 1.1 | Administrativo e Operacional | 998 |
| Total | | 998 |
| 2 | Equipamentos Operacionais | |
| 2.1 | Veículos de inspeção de tráfego | 35 |
| 2.2 | Ambulâncias Resgate e Sup. Avançado (Tipo C e D) | 31 |
| 2.3 | Guinchos Leves | 26 |
| 2.6 | Guincho Pesado | 9 |
| 2.7 | Caminhão Pipa | 6 |
| 2.9 | Caminhão para apreensão de animais | 6 |
| Total | | 113 |

| | | | | |
|---|--|--|-------------------------|------------|
|  | DOCUMENTO DE APOIO | | PAGINA | 10/12 |
| | RELATORIO MENSAL DE PRINCIPAIS OBRAS E SERVIÇOS | | Versão | 00 |
| | | | Data | 06/03/2017 |
| | | | DOCUMENTO DA.COM.001 | |

3. Relatório Fotográfico

| | |
|---|--|
|  |  |
| <p><i>Viaduto Telésphoro - Km 610+800/MG – Vista geral da obra</i></p> | <p><i>SAU 2 – Entrega para operações</i></p> |
|  |  |
| <p><i>SAU 3 – Entrega para operações</i></p> | <p><i>SAU 4 – Entrega para operações</i></p> |
|  |  |
| <p><i>SAU 5 – Entrega para operações</i></p> | <p><i>SAU 6 – Entrega para operações</i></p> |
|  |  |
| <p><i>SAU 7 – Entrega para operações</i></p> | <p><i>SAU 8 – Entrega para operações</i></p> |
|  |  |
| <p><i>SAU 9 – Entrega para operações</i></p> | <p><i>SAU 10 – Entrega para operações</i></p> |

| | | | |
|---|---|----------------------|------------|
|    | DOCUMENTO DE APOIO RELATORIO MENSAL DE PRINCIPAIS OBRAS E SERVIÇOS | PAGINA | 11/12 |
| | | Versão | 00 |
| | | Data | 06/03/2017 |
| | | DOCUMENTO DA.COM.001 | |



SAU 11 – Entrega para operações



SAU 12 – Entrega para operações



SAU 13 – Entrega para operações



SAU 14 – Entrega para operações



SAU 15 – Entrega para operações



SAU 16 – Entrega para operações



SAU 17: Entrega para operações




SAU 18 – Entrega para operações



SAU 19 – Entrega para operações



SAU 20: Entrega para operações

| | | | | |
|---|--|--|-------------------------|------------|
|  | DOCUMENTO DE APOIO | | PAGINA | 12/12 |
| | RELATORIO MENSAL DE PRINCIPAIS OBRAS E SERVIÇOS | | Versão | 00 |
| | | | Data | 06/03/2017 |
| | | | DOCUMENTO DA.COM.001 | |

| | |
|--|---|
|  |  |
| <i>Retorno em Nível – Km 71+300/GO - Concluído</i> | <i>Retorno em Nível - Km 115+000/GO - Concluído</i> |
|  |  |
| <i>Retorno em Nível - Km 120+700/GO - Concluído</i> | <i>Retorno em Nível - 172+000/MG - Concluído</i> |

4 Considerações Finais

A concessão tem prazo contratual de 30 anos e prevê a recuperação, operação, manutenção, conservação, implantação de melhorias e ampliação de um dos principais corredores rodoviários do Brasil. O percurso compreende 35 municípios cuja população estimada é de 8 milhões de habitantes.

5 Termo de Encerramento

O presente relatório mensal se completa com 12 (doze) folhas devidamente identificadas e numeradas.