

**ILMO SR. SUPERINTENDENTE DE SERVIÇOS DE TRANSPORTES DE
PASSAGEIROS
BRASÍLIA / DF**

ASSUNTO: SOLICITAÇÃO DE AUTORIZAÇÃO DE ATENDIMENTO DE MERCADO NOVO.

EMPRESA: VIAÇÃO SALUTARIS E TURISMO S/A
CNPJ: 32.285.454/0001-42
TAR Nº 017

Com base na Portaria SUPAS/ANTT nº 249/2018 e Deliberação DG/ANTT nº 853/2018 c/co art. 72 da Resolução nº 4.770/2015 e Resolução nº 5.629/2017, a empresa acima qualificada vêm, à presença de Vossa Senhoria, através do seu representante legal *infra firmado*, requerer autorização para atendimento de mercado novo a seguir relacionado.

1 - LISTA DE MERCADOS NOVOS PRETENDIDOS:

UF Origem	Município Origem	UF Destino	Município Destino
MG	PONTE NOVA	SP	SANTO ANDRÉ
MG	PONTE NOVA	SP	SÃO BERNARDO DO CAMPO
MG	RIO POMBA	SP	SANTO ANDRÉ
MG	RIO POMBA	SP	SÃO BERNARDO DO CAMPO
MG	UBA	SP	SANTO ANDRÉ
MG	UBA	SP	SÃO BERNARDO DO CAMPO
MG	VIÇOSA	SP	SANTO ANDRÉ
MG	VIÇOSA	SP	SÃO BERNARDO DO CAMPO
MG	VISCONDE DO RIO BRANCO	SP	SANTO ANDRÉ
MG	VISCONDE DO RIO BRANCO	SP	SÃO BERNARDO DO CAMPO

2 - PERTINÊNCIA DO MERCADO PRETENDIDO COM O EIXO OPERADO PELA REQUERENTE EM OUTROS MERCADOS OU AVALIAÇÃO DE IMPACTO DIRETO SOBRE MERCADOS OPERADOS POR OUTRAS TRANSPORTADORAS.

Todos os mercados pretendidos estão localizados ao longo do itinerário ou no raio de 50(cinquenta) quilômetros do eixo da linha Ponte Nova(MG) – São Paulo(SP), prefixo nº 06-0012-00, operada pela Requerente, comprovando a pertinência dos mercados pretendidos com o eixo já operado pela Signatária (mapas anexos).



Outro aspecto que autoriza a concessão do pedido diz respeito ao impacto direto sobre mercados operados por outras transportadoras que, in casu, é inexistente, haja vista que consultas realizadas no site dessa r. Agência de Regulação verificamos que referidos mercados não são atendidos por nenhuma linha de transporte coletivo interestadual.

3. AUTORIZAÇÃO DE NOVAS OUTORGAS CONDICIONADAS AO PLENO FUNCIONAMENTO DO MONTRIIP.

A Requerente junta comprovante de que está enquadrada Nível de Implantação I do MONTRIIP, de que trata a Resolução nº 4.499/2014 c/c Deliberação nº 134/2018.

Relatório de Níveis de Implantação

Regras Aplicadas

Relatório: * Níveis de Implantação

Mês: * Junho Ano: * 2019

Empresa: * VIACAO SALUTARIS E TURISMO SA

Regular Fretamento

Pesquisar

* Relatórios disponibilizados sempre na segunda semana do mês corrente.
Ex: Relatório de Janeiro disponibilizado na segunda semana de Fevereiro.

CNPJ	Razão Social	Período	Qtd. Venda MONTRIIP	Qtd. Linha SGP	Qtd. Linha MONTRIIP	Qtd. Viagem SGP	Qtd. Viagem MONTRIIP	Indicador de Venda	Indicador de Linha	Indicador de Viagem	Grau
32.285.454/0001-42	VIACAO SALUTARIS E TURISMO SA	06/2019	49.945	30	30	789	975	SIM	SIM	SIM	1

4. PROPOSTA DE OPERAÇÃO.

A proposta de operação (esquema operacional, quadro de horários e demais documentos de Licença Operacional) será encaminhada pela empresa quando solicitado pela ANTT.

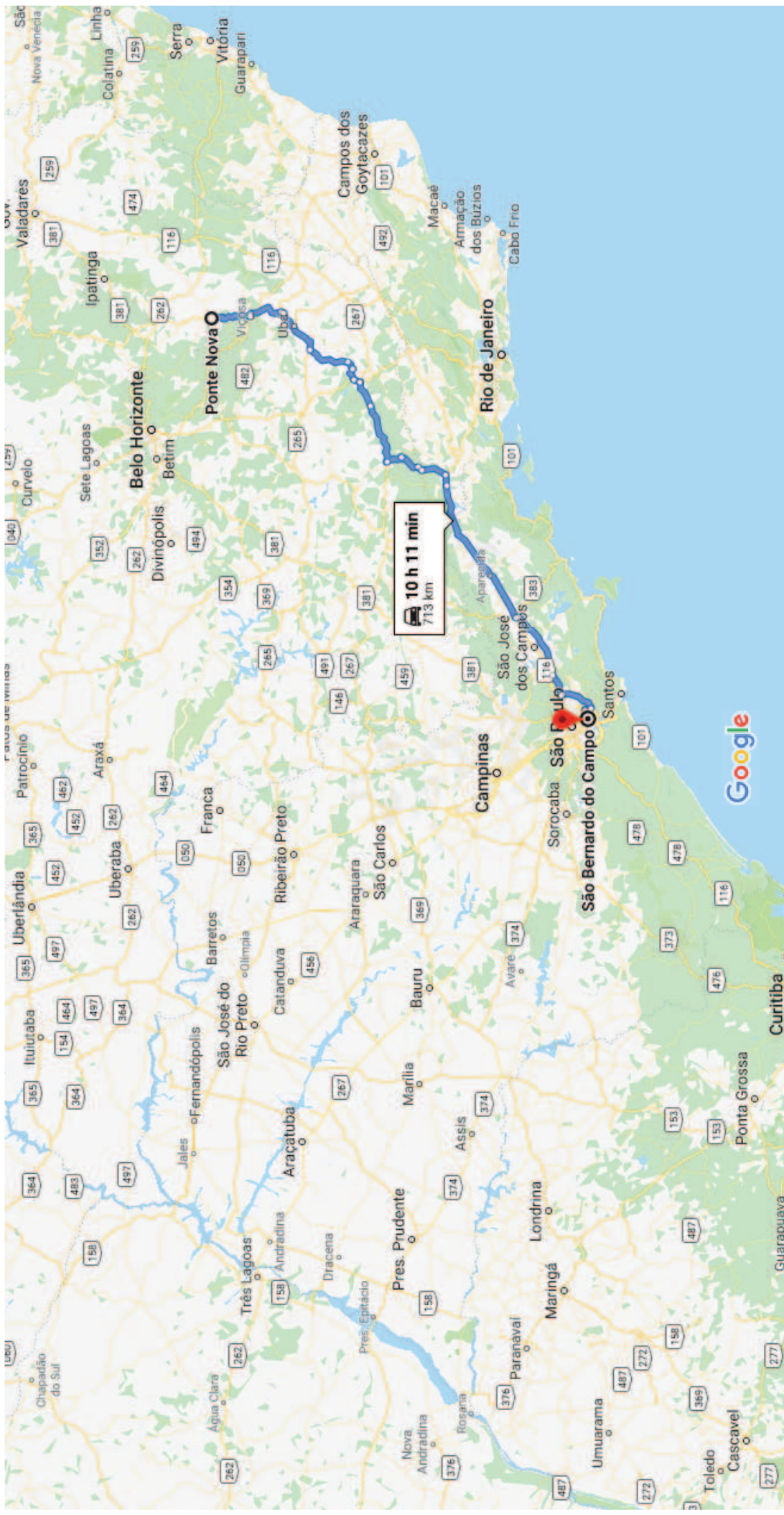
Cariacica(ES), 25 de julho de 2019.



Vição Salutaris e Turismo S/A
Egídio Pedrosa de Barros Filho.
Procurador

Google Maps de Ponte Nova, MG a São Bernardo do Campo, SP

De carro 713 km, 10h 11 min



via BR-116

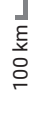
10 h 11 min

10 h 11 min sem trânsito

713 km

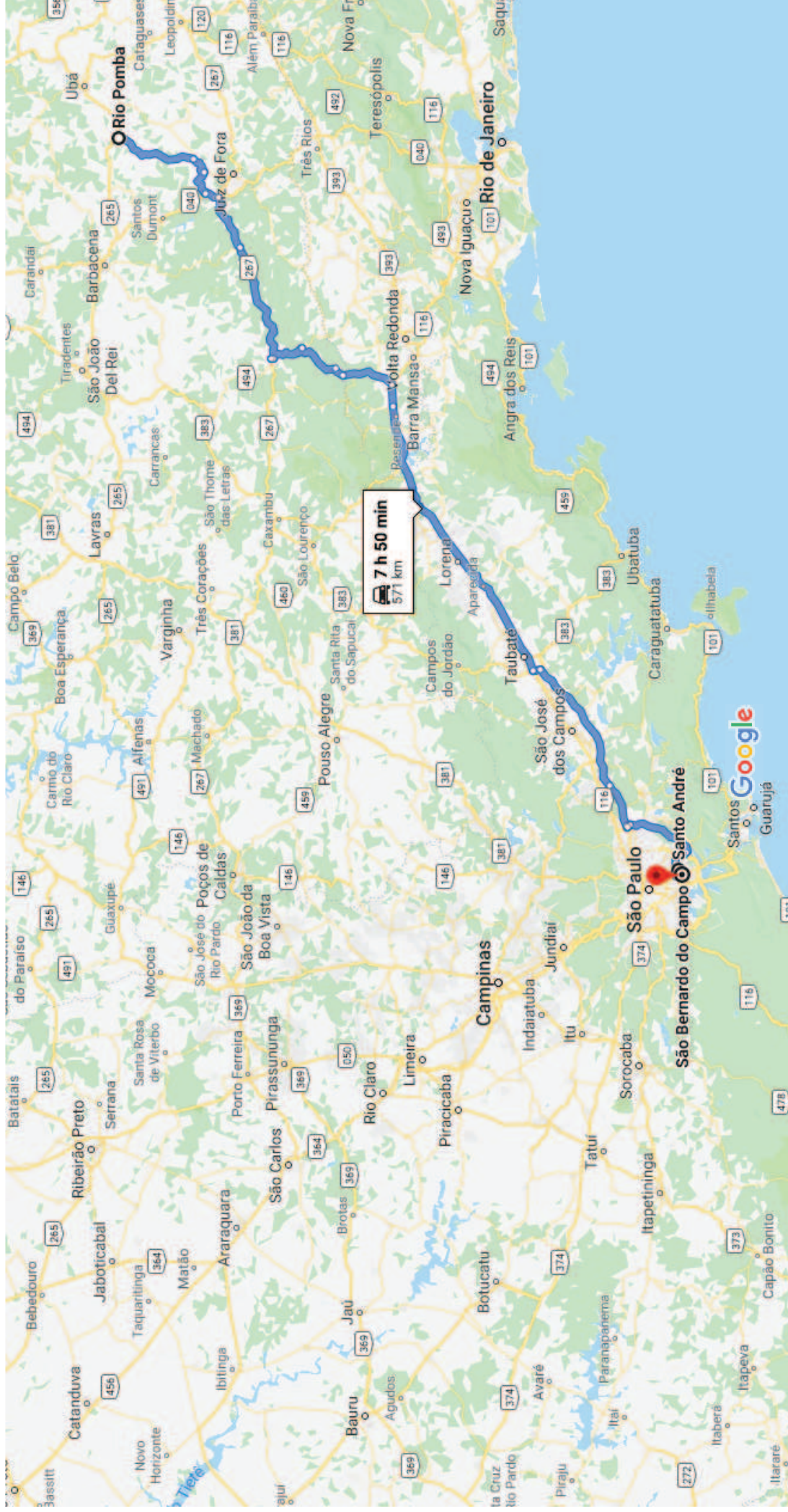
⚠ Este trajeto possui pedágios.

Dados do mapa ©2019 Google



Google Maps de Rio Pomba, MG a São Bernardo do Campo, SP

De carro 571 km, 7 h 50 min



Dados do mapa ©2019 Google 50 km

 via BR-116

7 h 50 min

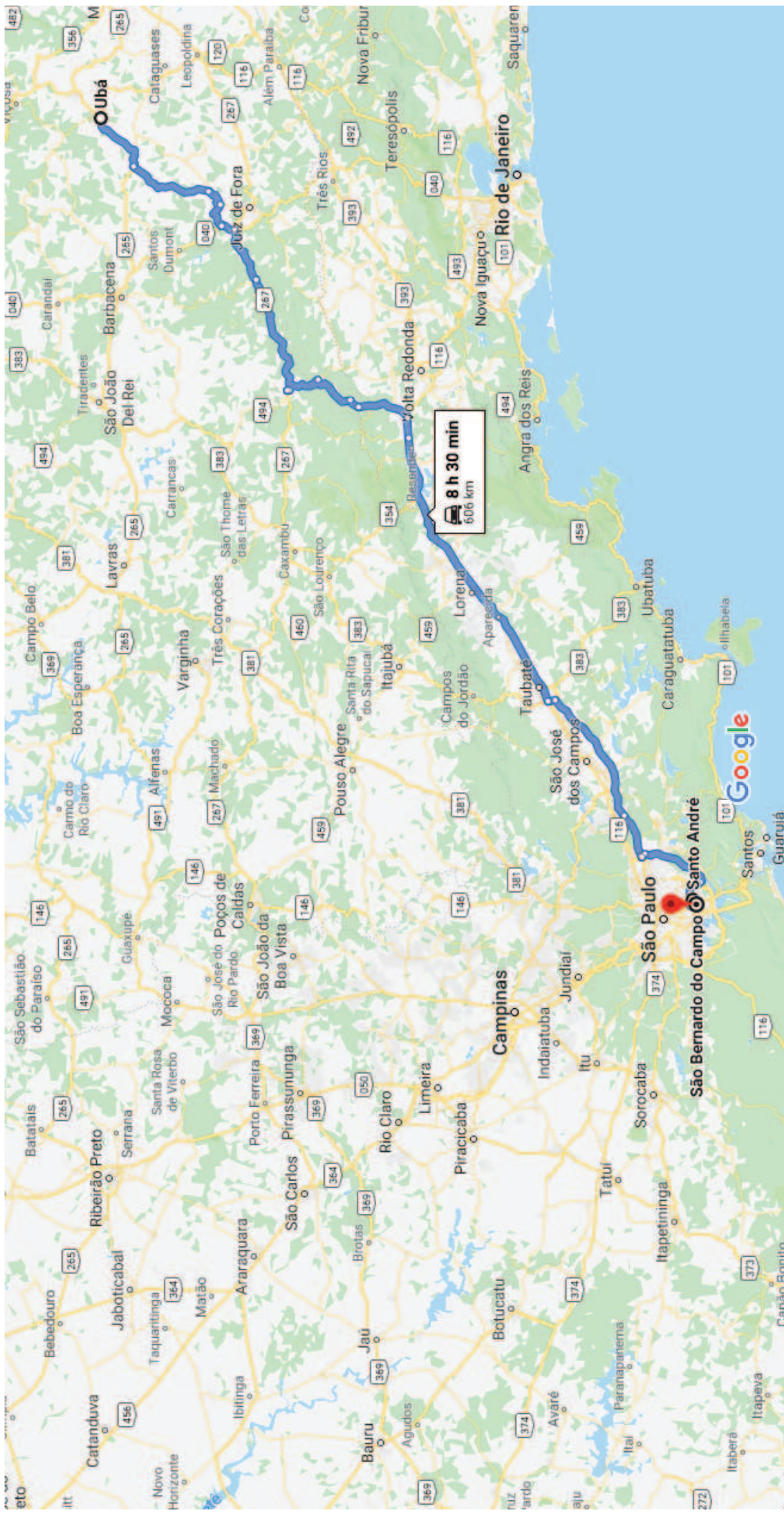
7 h 50 min sem trânsito

571 km

 Este trajeto possui pedágios.

Google Maps de Ubá, MG a São Bernardo do Campo, SP

De carro 606 km, 8 h 30 min



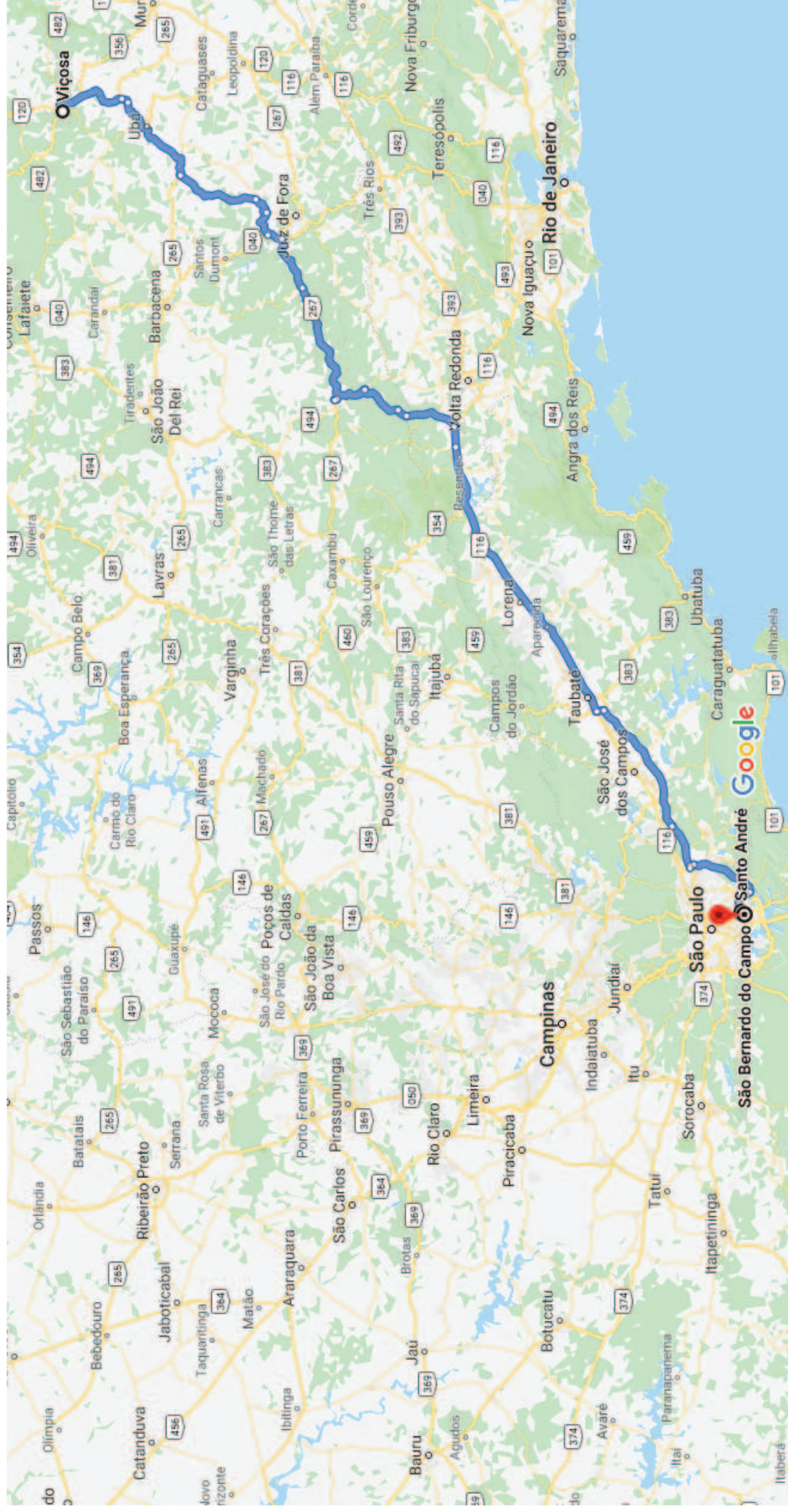
Dados do mapa ©2019 Google 50 km

 **via BR-116** 8 h 30 min
 8 h 30 min sem trânsito 606 km

 Este trajeto possui pedágios.

Google Maps de Viçosa, MG a São Bernardo do Campo, SP

De carro 669 km, 9 h 25 min



Dados do mapa ©2019 Google

50 km



via BR-116

9 h 25 min

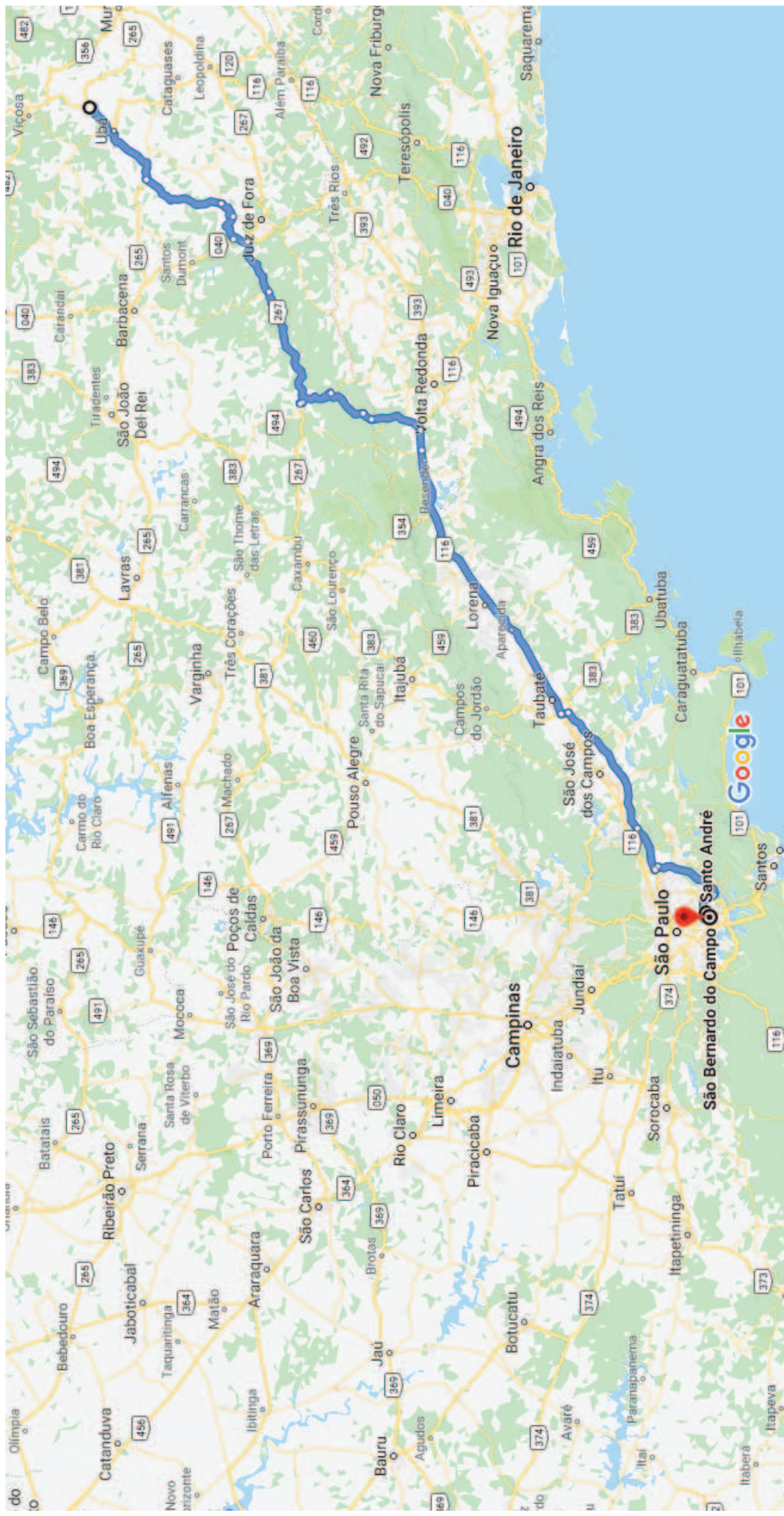
9 h 25 min sem trânsito

669 km

⚠ Este trajeto possui pedágios.

Google Maps de Visconde do Rio Branco, MG a São Bernardo do Campo, SP

De carro 626 km, 8 h 50 min



Dados do mapa ©2019 Google

50 km



via BR-116

8 h 50 min

8 h 50 min sem trânsito

626 km

⚠ Este trajeto possui pedágios.